



АДМИНИСТРАЦИЯ НИЖНЕВАРТОВСКОГО РАЙОНА
Ханты-Мансийского автономного округа – Югры

ПОСТАНОВЛЕНИЕ

от 30.10.2020

№ 1687

г. Нижневартовск

Об утверждении документации
по планировке территории

В соответствии со статьями 43, 45 Градостроительного кодекса Российской Федерации, постановлением Правительства Российской Федерации от 12.05.2017 № 564 «Об утверждении положения о составе и содержании проектов планировки территории, предусматривающих размещение одного или нескольких линейных объектов», постановлением администрации района от 18.09.2019 № 1853 «Об утверждении Порядка подготовки документации по планировке территории и принятия решения об ее утверждении для размещения объектов на территории Нижневартовского района», учитывая протокол общественных обсуждений документации по планировке территории, по внесению изменений в документацию по планировке территории от 23.10.2020 № 20/20 и заключение о результатах общественных обсуждений документации по планировке территории, по внесению изменений в документацию по планировке территории от 23.10.2020 № 20/20:

1. Утвердить документацию по планировке территории для объекта «Обустройство Вынгапуровского месторождения. Трубопровод нефтесборный т.вр.ДНС-4 – т.вр.к.к.535,536» в составе:

1.1. Основная часть проекта планировки территории согласно приложению 1.

1.2. Основная часть проекта межевания территории согласно приложению 2.

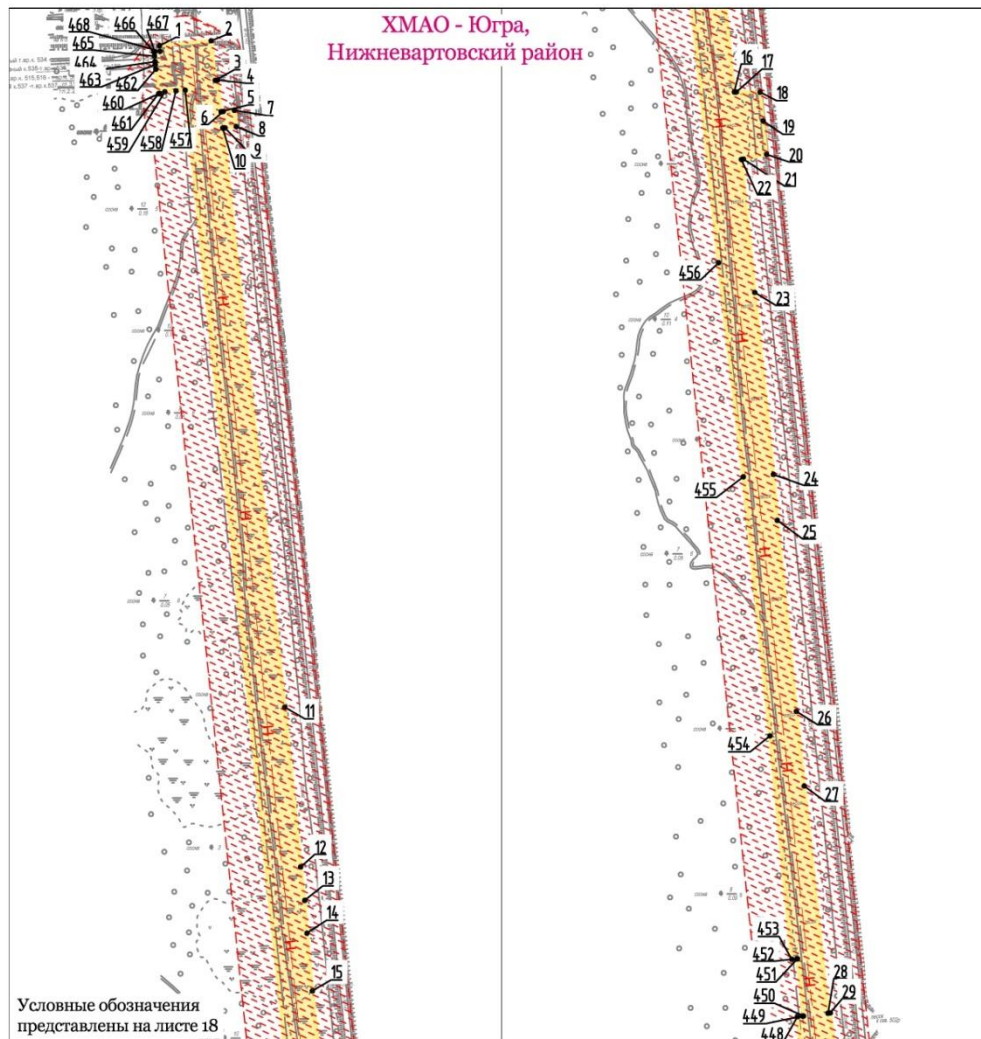
2. Контроль за выполнением постановления возложить на начальника отдела жилищно-коммунального хозяйства, энергетики и строительства администрации района М.Ю. Канышеву.

Глава района

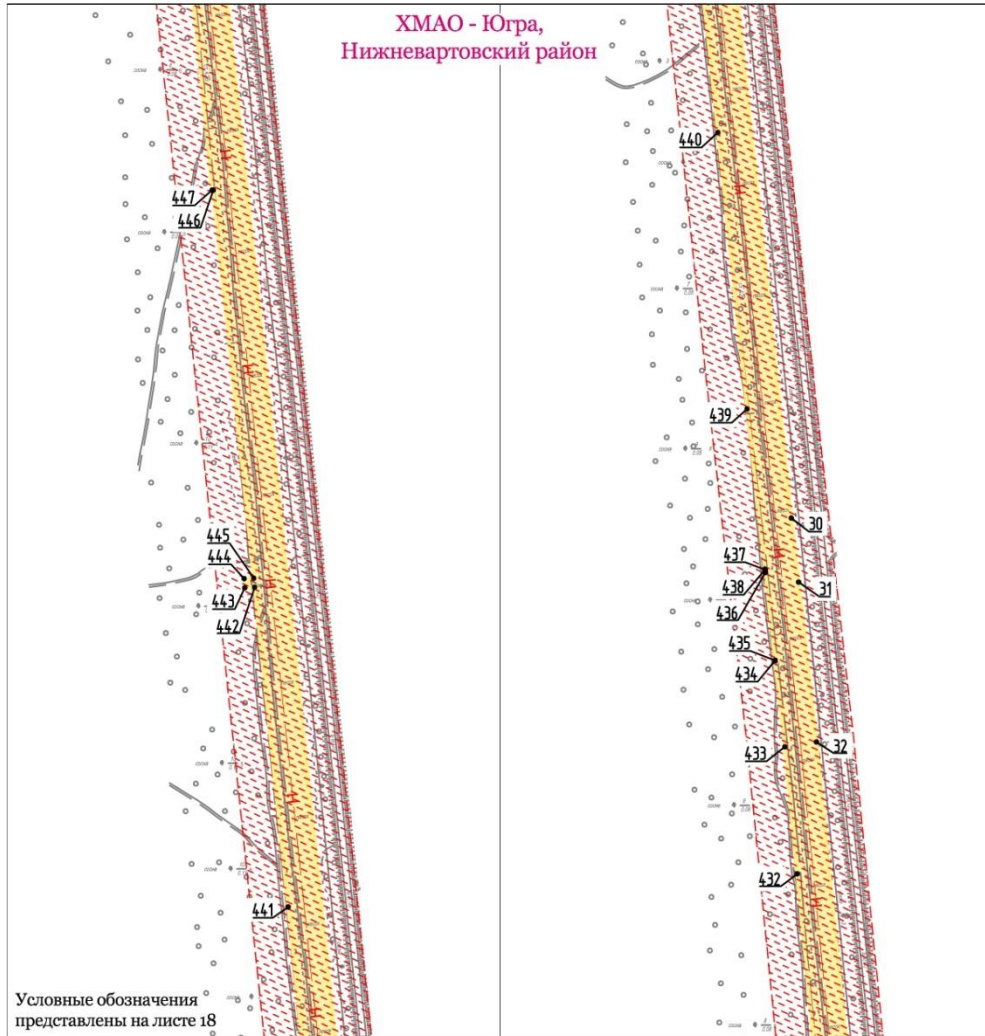
Б.А. Саломатин

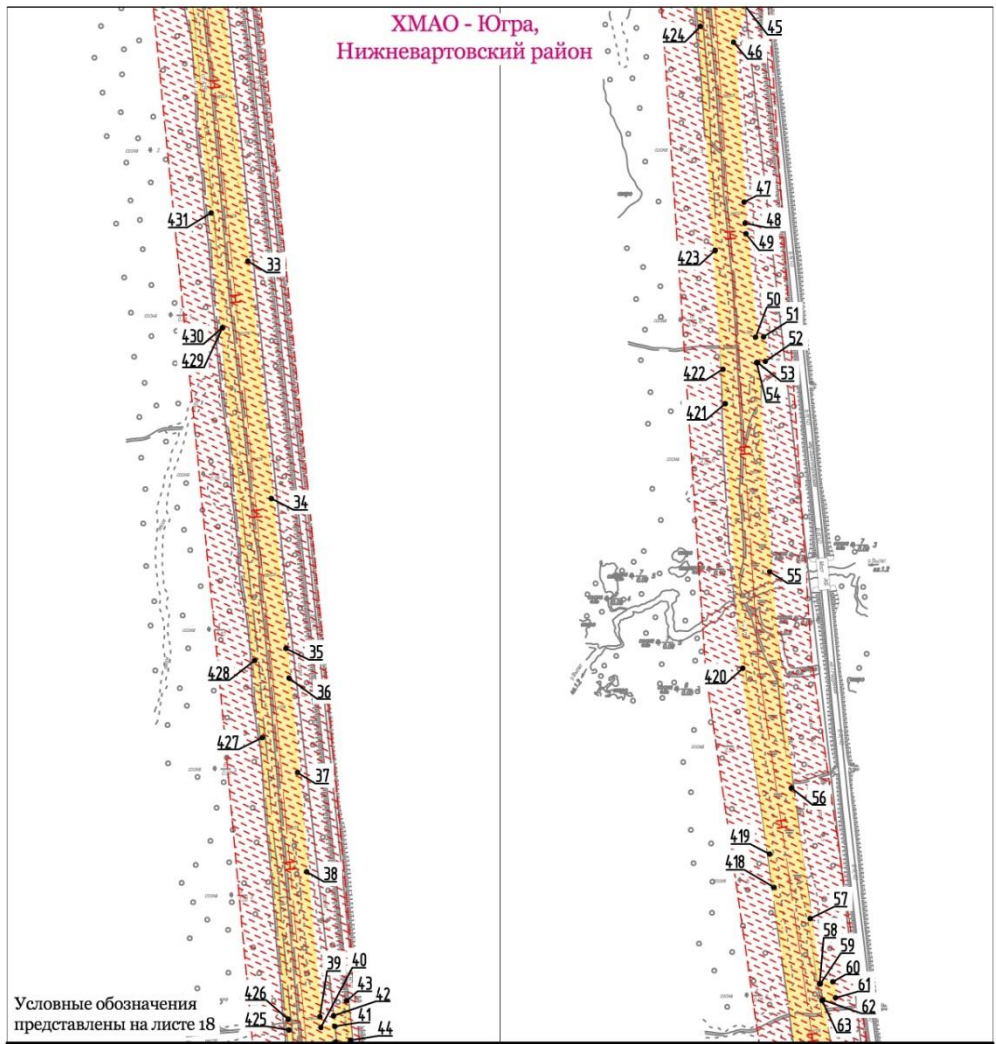
Основная часть проекта планировки территории

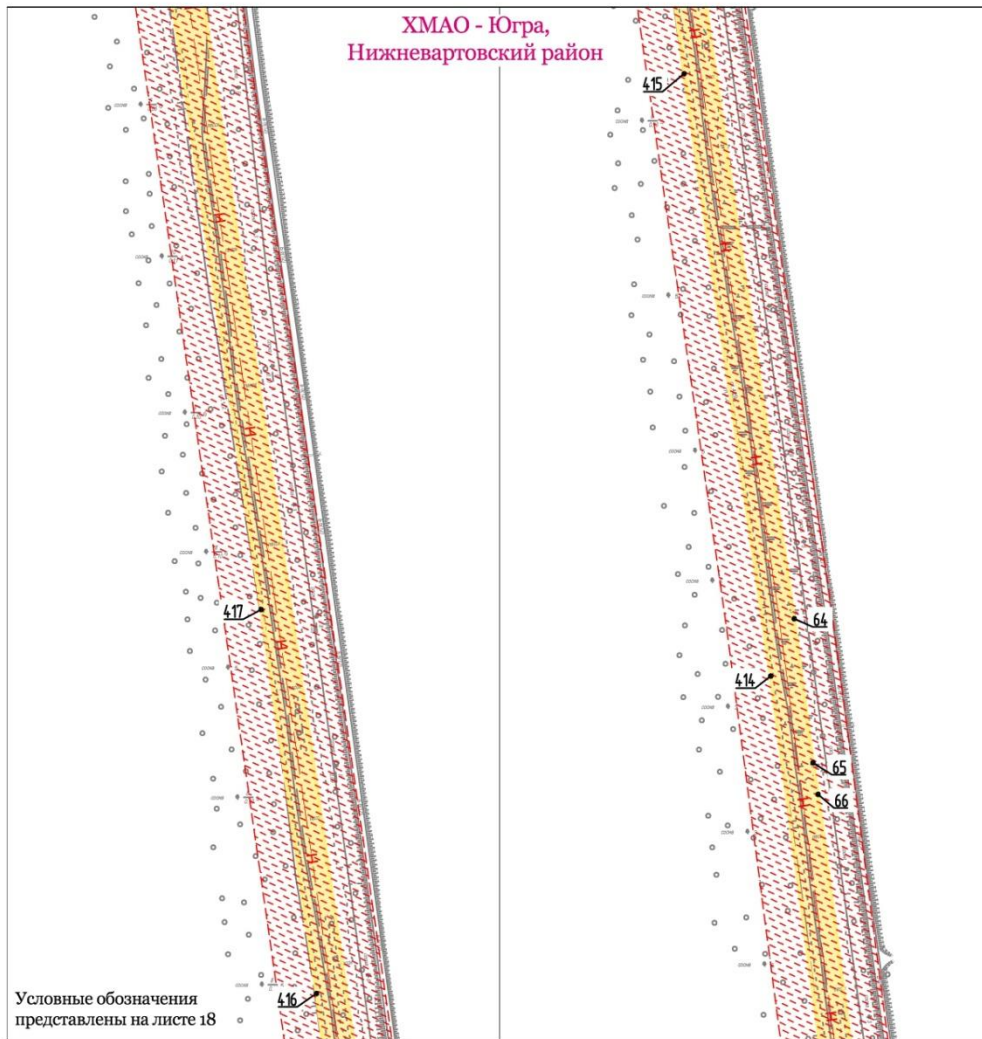
1. Проект планировки территории. Графическая часть

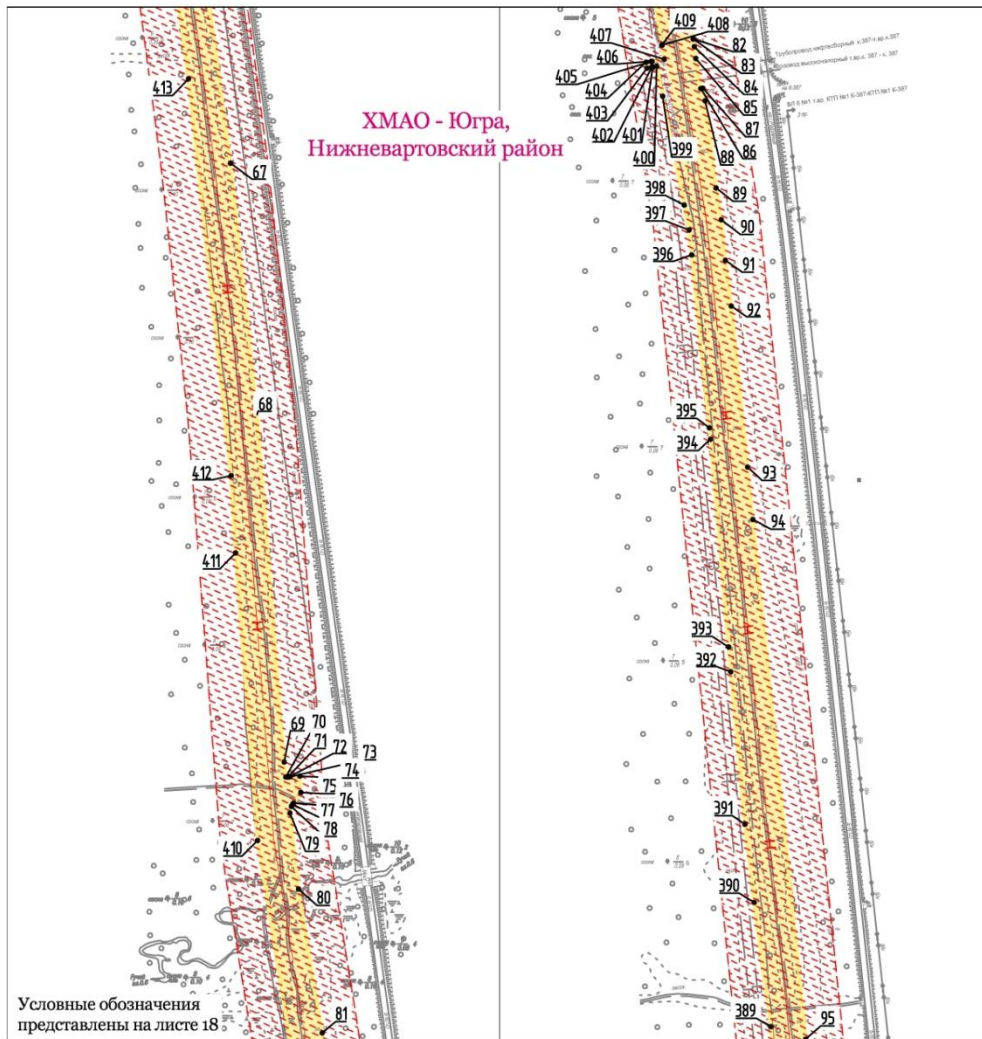


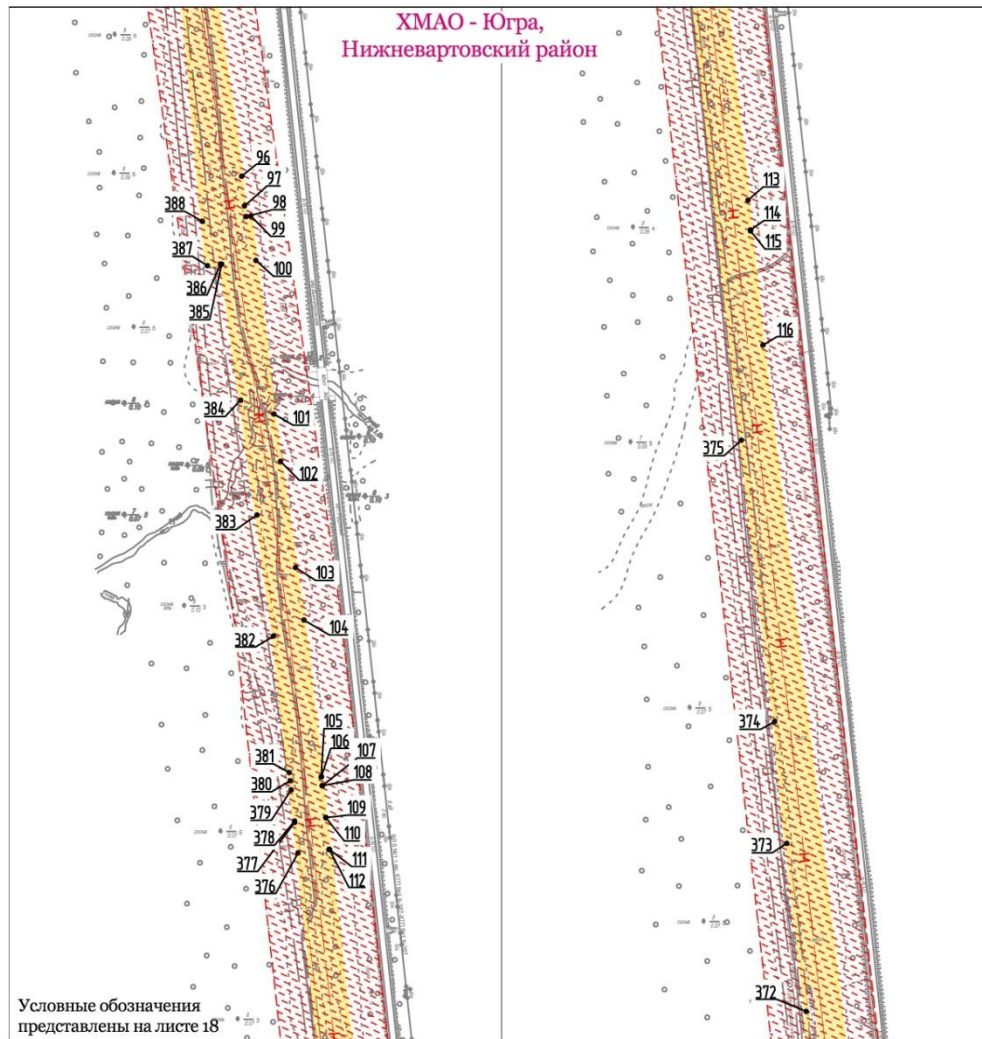
ХМАО - Югра,
Нижневартовский район

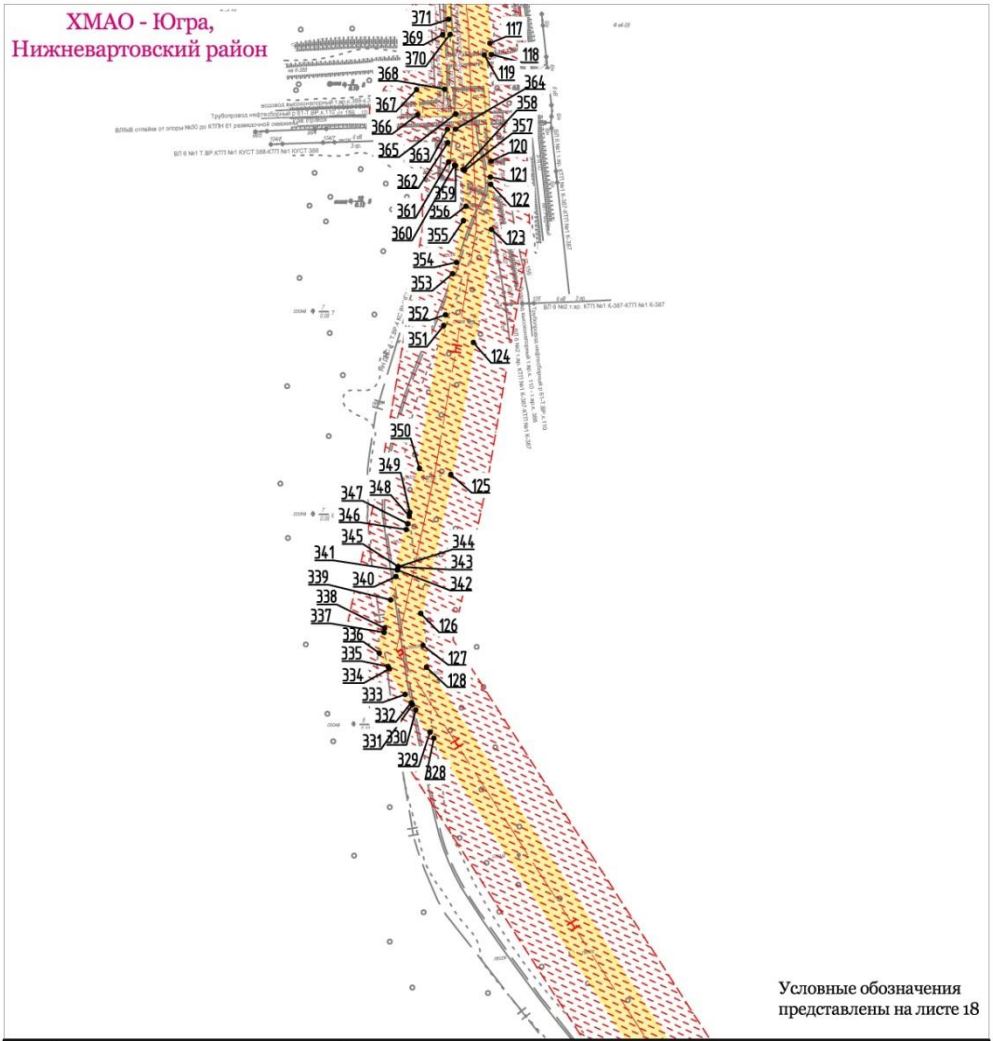


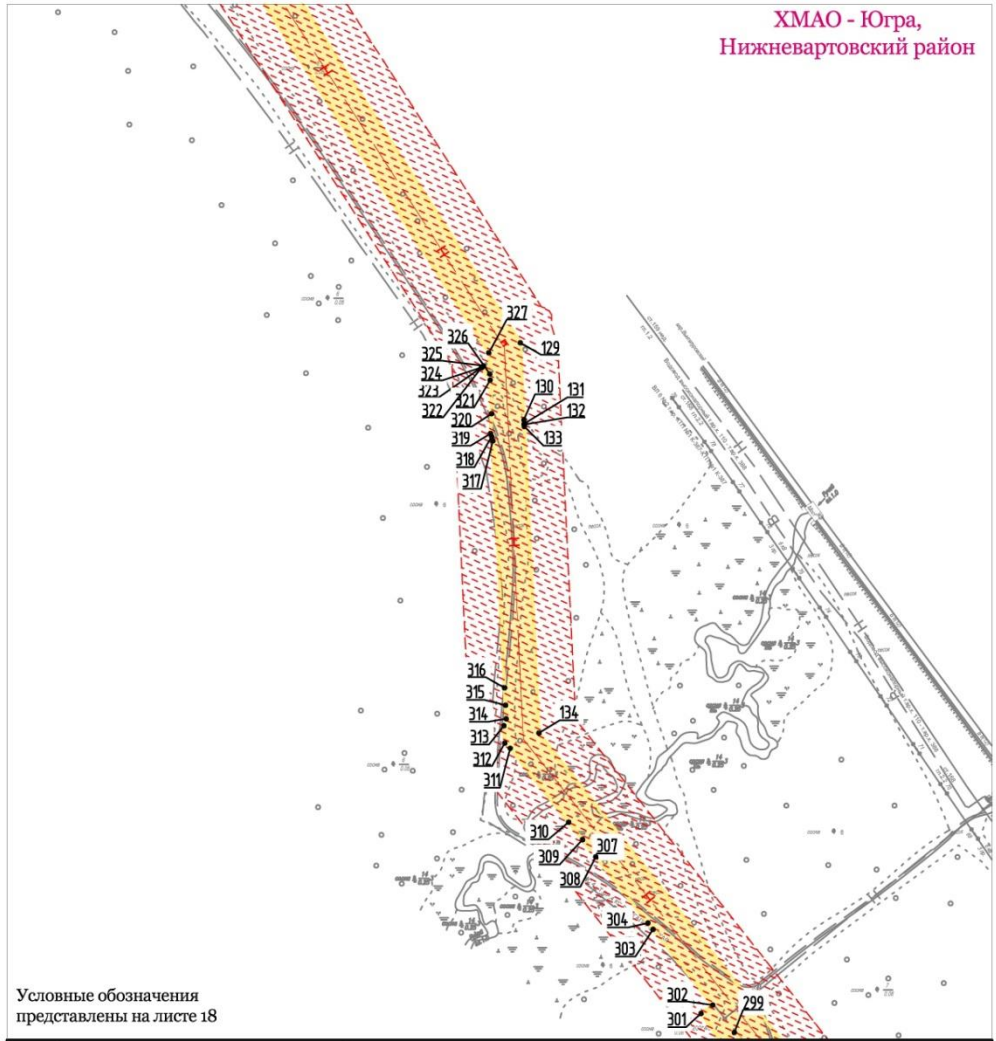


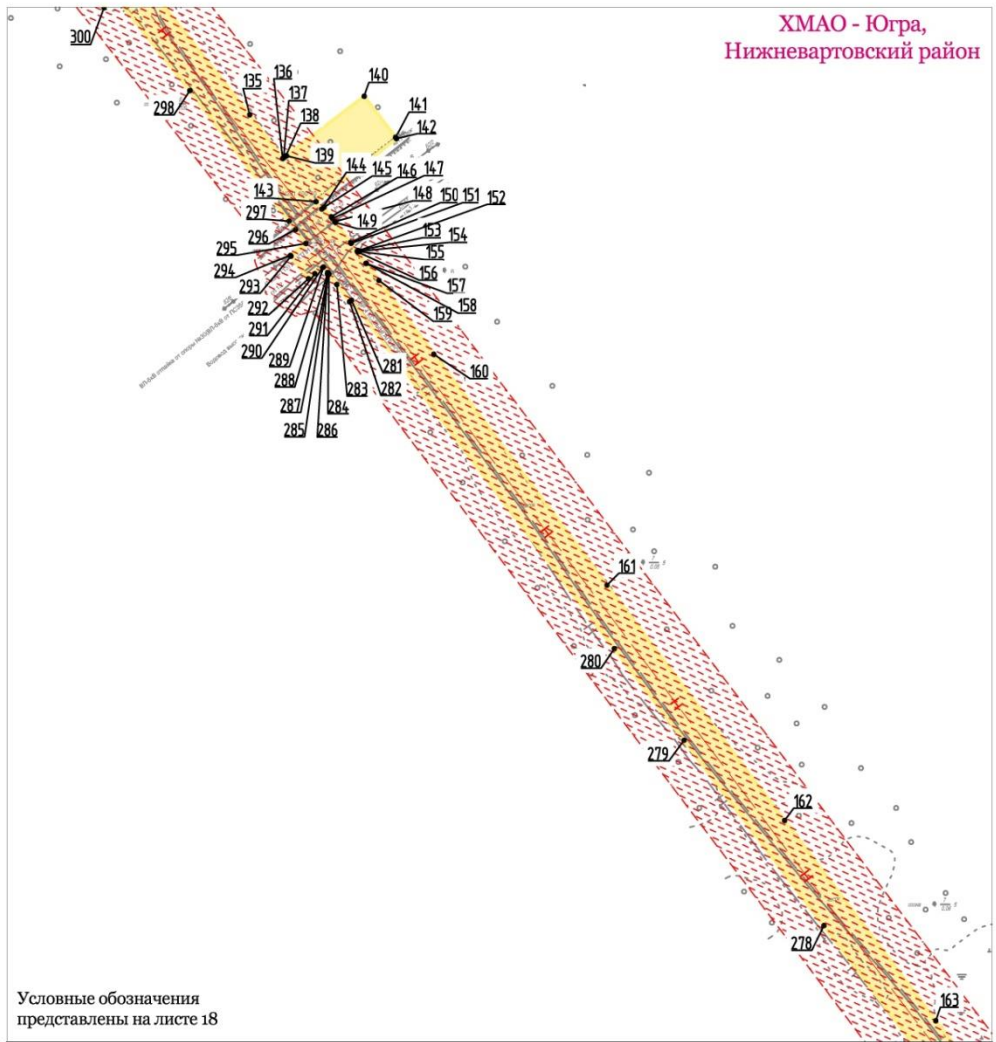


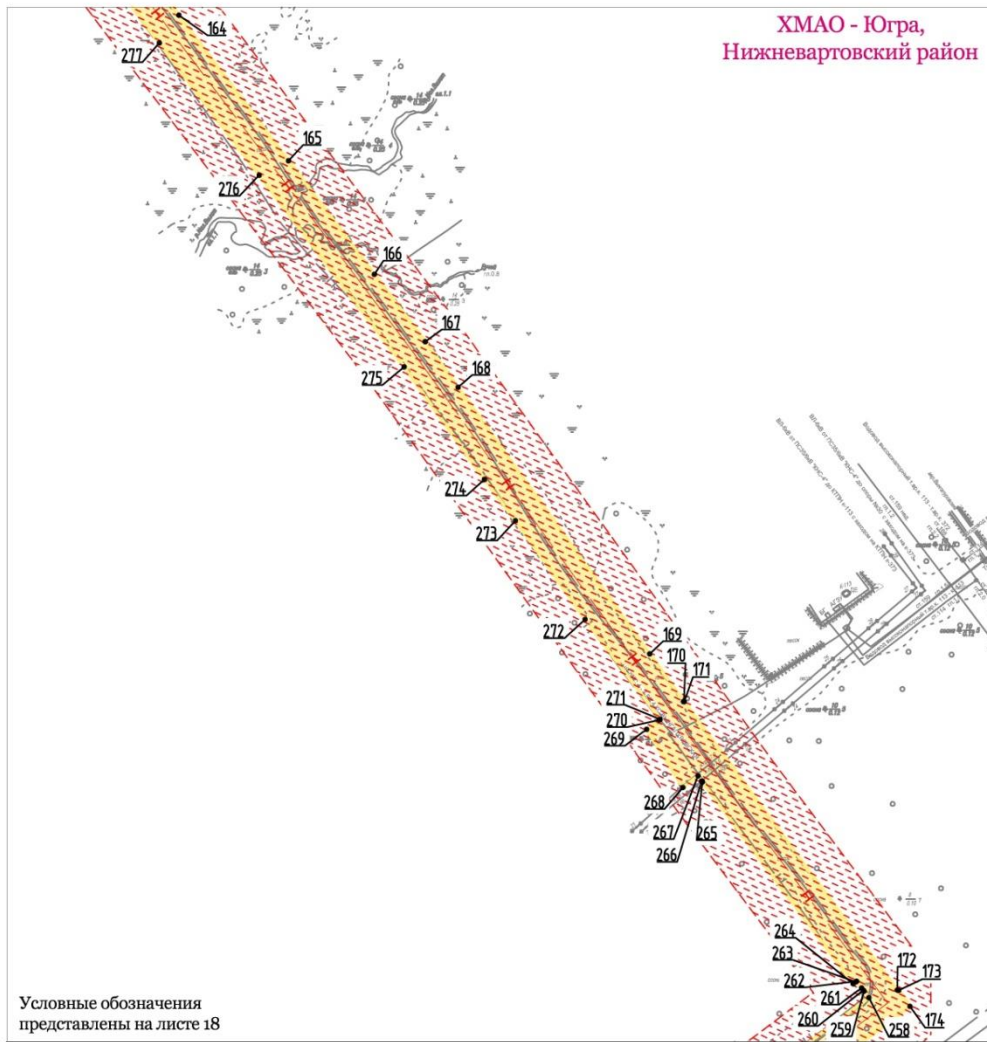












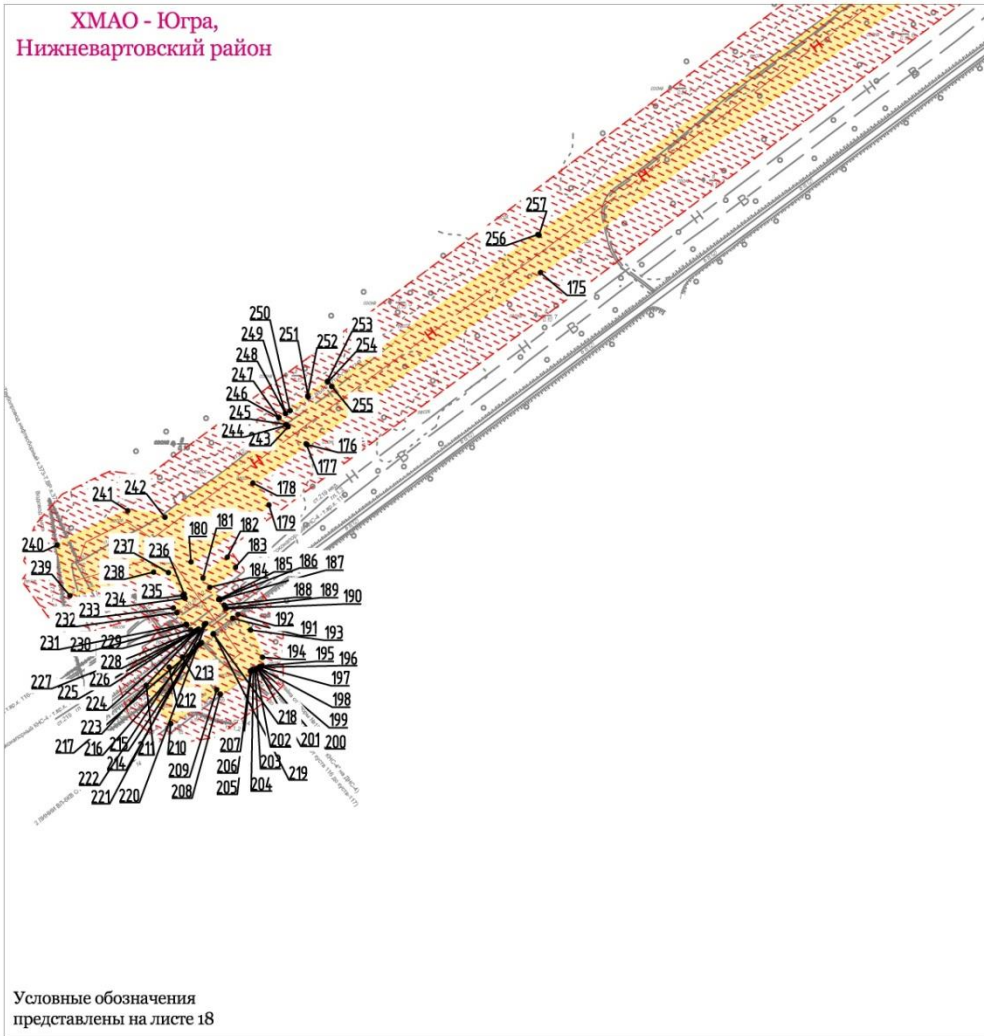
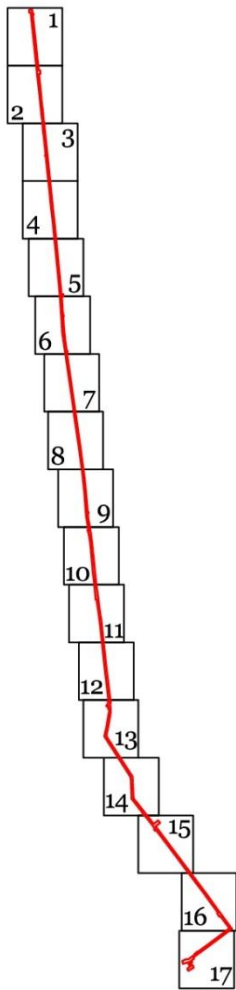


Схема расположения листов



Условные обозначения:



2. Положение о размещении линейных объектов

2.1 Наименование, основные характеристики (категория, протяженность, проектная мощность, пропускная способность, грузонапряженность, интенсивность движения) и назначение планируемых для размещения линейных объектов, а так же линейных объектов, подлежащих реконструкции в связи с изменением их местоположения

Планируемый к размещению объект «Обустройство Вынгапуровского месторождения. Трубопровод нефтегазосборный т.вр.ДНС-4 - т.вр.к.к.535,536».

Проектируемый трубопровод нефтегазосборный предназначен для транспортировки нефтегазоводяной эмульсии, являющейся сырьем для ДНС-5 Вынгапуровского месторождения.

Основные характеристики проектируемых трубопроводов приведены в таблице 1.

Основные характеристики проектируемых трубопроводов

Таблица 1

Наименование трубопровода	Категория Трубопроводов	Класс Трубопроводов	Протяженность, м	Максимальный расход, м ³ /сут
Трубопровод нефтегазосборный т.вр.ДНС-4 - т.вр.к.к.535,536	Н	III	17375,88	1561
Нефтегазосборный трубопровод – перемычка от узла запорной арматуры №2 к существующему трубопроводу Ø159 мм	Н	III	90,39	472,7
Нефтегазосборный трубопровод – перемычка от узла запорной арматуры №2 к существующему УЗА (задвижки №250-251)	Н	III	94,9	40
Нефтегазосборный трубопровод – перемычка от узла запорной арматуры №5 к существующему трубопроводу к.372-т.вр.к.372	Н	III	31,41	25
Нефтегазосборный трубопровод – перемычка от узла запорной арматуры №8 к существующему трубопроводу к.388-т.вр.к.388	Н	III	52,09	120
*Технико-экономические показатели, протяженность проектируемых линейных объектов уточняется в процессе проектирования				

2.2 Перечень субъектов Российской Федерации, перечень муниципальных районов, городских округов в составе субъектов Российской Федерации, перечень поселений, населенных пунктов, внутригородских территорий городов федерального значения, на территориях которых устанавливаются зоны планируемого размещения линейных объектов

Зона планируемого размещения объекта «Обустройство Вынгапуровского месторождения. Трубопровод нефтегазосборный т.вр.ДНС-4 - т.вр.к.к.535,536» устанавливается на территории Нижневартовского района Ханты-Мансийского

автономного округа – Югры на землях запаса и землях лесного фонда Аганского лесничества Новоаганского участкового лесничества, а также земельных участках, ранее предоставленных АО «Газпромнефть - Ноябрьскнефтегаз».

2.3 Перечень координат характерных точек границ зон планируемого размещения линейных объектов

Система координат МСК-86 зона 4

№ точки	X	Y
1	1159380,79	4433991,05
2	1159383,20	4434039,72
3	1159346,02	4434041,83
4	1159346,18	4434043,99
5	1159316,29	4434045,77
6	1159316,38	4434047,84
7	1159317,04	4434058,42
8	1159301,74	4434059,38
9	1159301,07	4434048,74
10	1159300,92	4434046,68
11	1158755,70	4434079,08
12	1158605,27	4434086,92
13	1158573,72	4434089,19
14	1158542,86	4434089,83
15	1158488,53	4434092,34
16	1158358,58	4434100,00
17	1158358,45	4434102,00
18	1158357,26	4434124,21
19	1158330,25	4434125,76
20	1158298,73	4434127,42
21	1158295,32	4434105,55
22	1158295,02	4434103,57
23	1158169,94	4434110,20
24	1157998,55	4434119,65
25	1157955,34	4434121,35
26	1157775,56	4434130,68
27	1157705,29	4434134,70
28	1157491,39	4434146,95
29	1157491,55	4434149,09
30	1155998,24	4434233,27
31	1155937,92	4434237,24
32	1155787,24	4434246,83
33	1155267,21	4434273,05
34	1155043,59	4434284,52
35	1154902,37	4434291,47
36	1154874,51	4434293,06
37	1154785,53	4434296,85
38	1154692,17	4434300,94

№ точки	X	Y
43	1154569,35	4434332,56
44	1154532,27	4434334,50
45	1154531,15	4434320,69
46	1154496,71	4434308,96
47	1154346,32	4434311,74
48	1154326,45	4434311,66
49	1154316,53	4434312,14
50	1154219,17	4434316,54
51	1154219,16	4434324,11
52	1154196,08	4434324,59
53	1154195,42	4434317,37
54	1154195,38	4434316,38
55	1153998,66	4434319,30
56	1153795,04	4434329,99
57	1153671,69	4434341,83
58	1153610,05	4434347,75
59	1153610,15	4434348,58
60	1153611,48	4434360,21
61	1153596,26	4434362,06
62	1153594,74	4434350,06
63	1153594,62	4434349,23
64	1151999,16	4434502,34
65	1151863,30	4434513,61
66	1151833,46	4434516,89
67	1151451,77	4434548,74
68	1151214,96	4434562,54
69	1150887,97	4434572,50
70	1150873,77	4434573,43
71	1150873,81	4434575,45
72	1150873,83	4434576,54
73	1150873,85	4434577,53
74	1150874,01	4434586,59
75	1150858,68	4434586,86
76	1150849,06	4434579,55
77	1150847,88	4434578,65
78	1150846,05	4434577,27
79	1150839,83	4434575,64
80	1150768,24	4434580,30

39	1154555,57	4434306,91
40	1154545,54	4434307,34
41	1154545,96	4434320,38
42	1154555,98	4434319,80
№ точки	X	У
85	1150574,27	4434600,90
86	1150545,85	4434604,24
87	1150546,14	4434606,24
88	1150534,18	4434607,66
89	1150451,99	4434614,22
90	1150422,03	4434617,59
91	1150383,82	4434619,66
92	1150340,65	4434623,10
93	1150188,98	4434631,20
94	1150139,62	4434633,89
95	1149650,08	4434660,34
96	1149485,91	4434675,79
97	1149458,05	4434677,22
98	1149447,90	4434678,16
99	1149448,16	4434682,59
100	1149406,39	4434685,46
101	1149261,55	4434695,49
102	1149216,88	4434699,64
103	1149116,71	4434708,97
104	1149067,05	4434714,58
105	1148919,32	4434723,89
106	1148919,31	4434723,89
107	1148910,92	4434724,37
108	1148910,91	4434724,37
109	1148880,87	4434726,26
110	1148880,85	4434726,26
111	1148850,94	4434728,14
112	1148850,93	4434728,14
113	1148484,96	4434751,18
114	1148456,95	4434752,16
115	1148456,04	4434752,18
116	1148348,38	4434758,70
117	1147654,55	4434806,61
118	1147643,87	4434807,34
119	1147643,77	4434800,84
120	1147543,91	4434802,36
121	1147529,13	4434801,12
122	1147522,33	4434801,05
123	1147479,96	4434799,78
124	1147374,84	4434777,75
125	1147252,00	4434750,81
126	1147123,14	4434716,35

81	1150632,30	4434596,18
82	1150592,75	4434599,39
83	1150592,75	4434599,40
84	1150585,40	4434600,00
№ точки	X	У
130	1146312,07	4435116,95
131	1146308,34	4435117,02
132	1146307,62	4435116,97
133	1146305,75	4435116,96
134	1146017,72	4435117,10
135	1145612,88	4435406,41
136	1145570,40	4435435,35
137	1145571,03	4435436,25
138	1145572,32	4435438,12
139	1145572,92	4435438,98
140	1145625,18	4435514,53
141	1145585,31	4435542,12
142	1145584,07	4435542,98
143	1145528,48	4435464,75
144	1145521,35	4435469,74
145	1145522,92	4435471,92
146	1145513,64	4435478,24
147	1145511,97	4435479,39
148	1145508,94	4435481,46
149	1145508,12	4435482,02
150	1145488,68	4435495,30
151	1145487,88	4435495,85
152	1145480,20	4435501,08
153	1145480,86	4435501,91
154	1145480,19	4435502,40
155	1145479,95	4435502,46
156	1145479,41	4435501,62
157	1145468,47	4435509,00
158	1145468,46	4435508,99
159	1145451,84	4435520,16
160	1145380,27	4435568,33
161	1145156,00	4435720,43
162	1144927,58	4435876,56
163	1144733,02	4436009,43
164	1144705,06	4436028,71
165	1144563,66	4436125,14
166	1144453,45	4436200,53
167	1144387,98	4436245,18
168	1144343,77	4436274,00
169	1144085,38	4436441,82
170	1144039,34	4436471,73
171	1144038,94	4436471,96

127	1147092,97	4434717,10
128	1147072,32	4434719,34
129	1146384,41	4435116,93
№ точки	X	У
175	1143473,90	4436273,20
176	1143323,03	4436046,67
177	1143323,83	4436045,91
178	1143289,44	4435994,23
179	1143268,22	4436008,34
180	1143218,17	4435932,76
181	1143202,53	4435943,20
182	1143221,00	4435966,94
183	1143211,09	4435974,21
184	1143193,59	4435949,16
185	1143181,84	4435957,00
186	1143182,37	4435957,77
187	1143181,56	4435958,33
188	1143176,26	4435961,85
189	1143173,33	4435963,84
190	1143172,79	4435963,05
191	1143163,50	4435969,24
192	1143166,98	4435974,38
193	1143151,78	4435985,37
194	1143125,66	4435995,52
195	1143117,44	4435994,82
196	1143116,42	4435993,76
197	1143117,10	4435992,55
198	1143116,04	4435991,17
199	1143116,03	4435991,16
200	1143115,43	4435990,39
201	1143115,43	4435990,38
202	1143114,48	4435989,14
203	1143113,63	4435987,91
204	1143114,98	4435986,36
205	1143113,60	4435984,35
206	1143113,60	4435984,34
207	1143113,02	4435983,51
208	1143093,03	4435954,31
209	1143097,28	4435951,09
210	1143067,63	4435906,59
211	1143104,50	4435885,29
212	1143120,63	4435907,37
213	1143129,48	4435920,46
214	1143138,46	4435933,71
215	1143140,40	4435936,65
216	1143140,82	4435937,26

172	1143759,18	4436659,03
173	1143758,82	4436660,41
174	1143743,35	4436670,29
№ точки	X	У
220	1143159,88	4435943,95
221	1143159,38	4435943,19
222	1143158,84	4435942,37
223	1143154,96	4435936,71
224	1143153,75	4435934,92
225	1143153,14	4435934,01
226	1143153,13	4435934,00
227	1143152,55	4435933,13
228	1143151,51	4435931,60
229	1143154,62	4435929,40
230	1143159,27	4435926,03
231	1143160,09	4435925,47
232	1143171,37	4435917,35
233	1143175,78	4435914,16
234	1143184,48	4435925,50
235	1143187,19	4435923,50
236	1143188,35	4435924,99
237	1143209,22	4435911,09
238	1143210,33	4435897,22
239	1143191,94	4435817,69
240	1143240,06	4435808,14
241	1143269,04	4435875,70
242	1143261,23	4435910,33
243	1143340,79	4436029,88
244	1143342,13	4436028,62
245	1143342,93	4436027,85
246	1143349,71	4436021,45
247	1143349,72	4436021,48
248	1143353,26	4436027,93
249	1143353,27	4436027,94
250	1143355,70	4436032,36
251	1143367,78	4436049,96
252	1143368,60	4436049,40
253	1143381,50	4436068,44
254	1143380,78	4436068,96
255	1143376,50	4436072,47
256	1143509,84	4436272,48
257	1143509,04	4436273,54
258	1143753,35	4436632,08
259	1143759,67	4436627,80
260	1143760,46	4436627,20
261	1143762,70	4436625,68

217	1143141,99	4435939,09
218	1143149,66	4435950,33
219	1143149,86	4435950,62
№ точки	X	У
265	1143962,97	4436485,54
266	1143963,84	4436484,99
267	1143968,87	4436481,74
268	1143958,62	4436467,01
269	1144014,79	4436435,66
270	1144022,94	4436447,87
271	1144023,47	4436448,67
272	1144120,51	4436382,81
273	1144216,21	4436321,90
274	1144256,17	4436294,62
275	1144365,28	4436224,34
276	1144551,44	4436096,94
277	1144679,87	4436009,20
278	1144827,20	4435908,73
279	1145007,18	4435785,81
280	1145096,23	4435724,55
281	1145434,52	4435493,62
282	1145433,28	4435491,70
283	1145449,88	4435480,50
284	1145460,01	4435473,55
285	1145459,35	4435472,82
286	1145460,15	4435472,27
287	1145460,80	4435473,01
288	1145461,57	4435472,49
289	1145466,98	4435468,79
290	1145466,42	4435468,00
291	1145461,04	4435460,45
292	1145456,54	4435454,12
293	1145478,49	4435438,80
294	1145479,31	4435438,23
295	1145489,71	4435453,37
296	1145503,17	4435444,24
297	1145511,45	4435438,59
298	1145638,24	4435351,34
299	1145728,32	4435286,97
300	1145719,73	4435274,46
301	1145747,59	4435256,64
302	1145754,93	4435267,96
303	1145828,58	4435215,33
304	1145834,77	4435210,90
305	1145897,21	4435166,33
306	1145897,23	4435166,32

262	1143769,22	4436621,27
263	1143768,70	4436620,45
264	1143767,02	4436617,99
№ точки	X	У
310	1145932,81	4435140,98
311	1146004,66	4435089,50
312	1146009,86	4435084,63
313	1146026,13	4435084,62
314	1146032,54	4435087,06
315	1146045,28	4435087,06
316	1146061,68	4435086,80
317	1146293,77	4435086,87
318	1146297,67	4435085,87
319	1146300,71	4435085,05
320	1146319,20	4435086,87
321	1146350,79	4435087,03
322	1146362,58	4435079,15
323	1146363,21	4435079,93
324	1146363,24	4435079,97
325	1146364,48	4435081,54
326	1146356,50	4435086,93
327	1146376,35	4435086,93
328	1147005,56	4434723,27
329	1147011,40	4434719,89
330	1147032,77	4434707,48
331	1147037,81	4434704,64
332	1147039,67	4434703,56
333	1147047,88	4434698,26
334	1147072,51	4434684,60
335	1147074,74	4434683,43
336	1147087,68	4434675,81
337	1147106,87	4434681,23
338	1147110,95	4434681,96
339	1147137,12	4434688,94
340	1147158,76	4434694,82
341	1147164,87	4434696,45
342	1147164,89	4434696,46
343	1147167,80	4434697,28
344	1147167,81	4434697,29
345	1147167,95	4434697,33
346	1147202,37	4434706,52
347	1147207,69	4434708,20
348	1147214,77	4434709,96
349	1147218,35	4434710,75
350	1147259,10	4434721,65
351	1147392,07	4434750,82

307	1145899,22	4435164,86
308	1145899,23	4435164,86
309	1145915,83	4435153,25
№ точки	X	Y
355	1147489,37	4434773,84
356	1147502,82	4434776,93
357	1147536,49	4434777,15
358	1147537,32	4434775,74
359	1147541,38	4434768,98
360	1147541,86	4434768,09
361	1147545,18	4434762,56
362	1147563,24	4434762,76
363	1147575,72	4434762,86
364	1147575,58	4434770,49
365	1147589,82	4434771,40
366	1147590,75	4434735,78
367	1147614,45	4434735,83
368	1147613,55	4434762,06
369	1147664,77	4434762,77
370	1147664,62	4434769,70
371	1147678,94	4434769,00
372	1147721,86	4434769,72
373	1147880,24	4434758,88
374	1147994,89	4434753,07
375	1148260,20	4434734,30
376	1148849,04	4434698,64
377	1148877,74	4434696,89
378	1148878,96	4434696,82
379	1148908,44	4434695,02
380	1148917,06	4434694,50
381	1148924,70	4434693,98
382	1149053,42	4434685,37
383	1149167,65	4434675,16
384	1149275,97	4434665,00
385	1149404,40	4434653,20
386	1149404,34	4434652,14
387	1149403,58	4434639,76
388	1149445,40	4434637,02
389	1149663,34	4434628,24
390	1149780,46	4434618,14
391	1149854,23	4434612,93
392	1149997,77	4434606,43
393	1150021,13	4434605,50
394	1150216,64	4434597,74
395	1150227,40	4434597,22
396	1150390,34	4434588,28

352	1147401,94	4434752,98
353	1147440,12	4434761,35
354	1147450,60	4434765,52
№ точки	X	Y
400	1150568,78	4434563,88
401	1150568,21	4434560,17
402	1150568,05	4434559,16
403	1150567,39	4434554,69
404	1150573,07	4434554,09
405	1150573,47	4434558,72
406	1150573,56	4434559,75
407	1150574,92	4434571,17
408	1150588,32	4434569,72
409	1150588,33	4434569,72
410	1150815,66	4434544,15
411	1151086,09	4434536,23
412	1151158,75	4434535,50
413	1151532,68	4434513,14
414	1151946,39	4434477,74
415	1152515,02	4434423,36
416	1152627,13	4434414,11
417	1152989,49	4434379,20
418	1153702,51	4434309,37
419	1153734,04	4434306,74
420	1153909,39	4434289,88
421	1154158,21	4434285,26
422	1154190,62	4434284,64
423	1154302,45	4434282,58
424	1154513,02	4434278,66
425	1154544,58	4434277,40
426	1154554,60	4434277,12
427	1154819,93	4434265,46
428	1154892,47	4434261,67
429	1155205,83	4434246,27
430	1155205,86	4434246,27
431	1155314,02	4434240,76
432	1155664,53	4434223,01
433	1155784,18	4434217,01
434	1155865,49	4434211,79
435	1155865,49	4434211,78
436	1155948,47	4434206,48
437	1155951,13	4434206,34
438	1155951,14	4434206,33
439	1156102,59	4434196,66
440	1156363,05	4434181,66
441	1156611,32	4434167,55

397	1150413,80	4434587,00
398	1150437,48	4434583,50
399	1150540,46	4434568,10
№ точки	X	Y
445	1156921,08	4434149,96
446	1157286,81	4434129,32
447	1157286,83	4434128,30
448	1157489,54	4434118,10
449	1157489,78	4434122,98
450	1157489,86	4434123,82
451	1157543,72	4434120,78
452	1157543,69	4434120,18
453	1157543,37	4434115,40
454	1157753,76	4434104,80
455	1157997,62	4434091,34
456	1158199,28	4434077,64
457	1159338,08	4434013,16
458	1159337,84	4434004,46
459	1159337,56	4433994,01
460	1159336,16	4433989,17
461	1159336,14	4433988,16
462	1159358,97	4433986,58
463	1159363,40	4433986,26
464	1159366,26	4433986,08
465	1159371,26	4433985,85
466	1159375,28	4433985,55
467	1159375,24	4433986,47
468	1159375,58	4433991,41

442	1156912,64	4434150,37
443	1156912,50	4434141,12
444	1156921,10	4434140,94

2.4 Перечень координат характерных точек границ зон планируемого размещения линейных объектов, подлежащих реконструкции в связи с изменением их местоположения

Реконструкция линейного объекта «Обустройство Вынгапуровского месторождения. Трубопровод нефтегазосборный т.вр.ДНС-4 - т.вр.к.к.535,536» не предусматривается.

2.5 Предельные параметры разрешенного строительства, реконструкции объектов капитального строительства, входящих в состав линейных объектов в границах зон их планируемого размещения

Предельные (минимальные и (или) максимальные) размеры земельных участков и предельные параметры разрешенного строительства, реконструкции объектов капитального строительства не подлежат установлению.

Учитывая основные технические характеристики проектируемого линейного объекта определены границы зоны его планируемого размещения.

Общая зона планируемого размещения объекта составляет 55,0255 га, в том числе:

- площадь размещения линейного объекта в границах земельных участков, сведения о которых содержатся в Едином государственном реестре недвижимости, государственном лесном реестре и предоставленных в пользование на правах аренды – 16,0130 га;

- площадь образуемых земельных участков – 39,0125 га.

2.6 Информация о необходимости осуществления мероприятий по защите сохраняемых объектов капитального строительства (здание, строение, сооружение, объекты, строительство которых не завершено), существующих и строящихся на момент подготовки проекта планировки территории, а также объектов капитального строительства, планируемых к строительству в соответствии с ранее утвержденной документацией по планировке территории, от возможного негативного воздействия в связи с размещением линейных объектов

В проектной документации необходимо предусмотреть мероприятия по защите действующих коммуникаций в местах пересечения от возможного негативного воздействия, в связи с размещением проектируемого линейного объекта.

Безопасность в районах прохождения проектируемых объектов обеспечивается расположением их на соответствующих расстояниях от существующих объектов инфраструктуры, что обеспечивает их сохранность при строительстве новых, безопасность при проведении работ и надежность в процессе эксплуатации.

Вариантность выбора места размещения линейных объектов не рассматривалась, так как объекты технологически привязаны к объектам сложившейся инфраструктуры и проходят вдоль существующих коридоров коммуникаций и на свободной от застройки территории.

2.7 Информация о необходимости осуществления мероприятий по сохранению объектов культурного наследия от возможного негативного воздействия в связи с размещением линейных объектов

На территории размещения проектируемого объекта, объекты культурного наследия, включенные в Единый государственный реестр объектов культурного наследия Российской Федерации, выявленные объекты культурного наследия и объекты, обладающие признаками объекта культурного наследия, отсутствуют.

Осуществление мероприятий по сохранению объектов культурного наследия от возможного негативного воздействия в связи с размещением линейных объектов не требуется.

Проектируемый объект не попадает в границы территорий традиционного природопользования коренных малочисленных народов Севера федерального и местного значения.

Проектируемый объект попадает в границы территорий традиционного природопользования коренных малочисленных народов Севера регионального значения НВ-В10.

2.8 Информация о необходимости осуществления мероприятий по охране окружающей среды

Проектируемый объект расположен вне зон особо охраняемых природных территорий федерального, регионального и местного значения.

Реализация проекта не приведет к загрязнению территории района расположения объекта. Производство строительно-монтажных работ в границах отвода земель, позволит свести к минимуму воздействие на окружающую среду. По окончании строительства объекта предусматривается благоустройство территории и рекультивация земельных участков.

Ущерб окружающей среде может быть нанесен лишь в аварийных случаях, но для их предотвращения предусмотрены все возможные мероприятия в соответствии с требованиями законодательства Российской Федерации.

2.9 Информация о необходимости осуществления мероприятий по защите территории от чрезвычайных ситуаций природного и техногенного характера, в том числе по обеспечению пожарной безопасности и гражданской обороне

В проектной документации разработаны разделы по мероприятиям:

- по защите территории от чрезвычайных ситуаций природного и техногенного характера,
- по пожарной безопасности и гражданской обороне, обеспечивающие решение задач по предупреждению и предотвращению данных ситуаций.

Основная часть проекта межевания территории

1. Текстовая часть проекта межевания территории

1.1 Перечень и сведения о площади образуемых земельных участков, в том числе возможные способы их образования

Размеры земельных участков, необходимых для строительства и эксплуатации объекта «Обустройство Вынгапуровского месторождения. Трубопровод нефтегазосборный т.вр.ДНС-4 - т.вр.к.к.535,536» определены исходя из условий оптимальной ширины строительной полосы, на основании норм и правил проектирования и норм отвода земель для строительства проектируемых объектов.

Основой для расчета площадей земель, намечаемых к занятию, являются:

- «Нормы отвода земель для нефтяных и газовых скважин»;
- проектные решения по организации работ по проекту «Обустройство Вынгапуровского месторождения. Трубопровод нефтегазосборный т.вр.ДНС-4 - т.вр.к.к.535,536».

Общая площадь занимаемых земель (в том числе земли, ранее предоставленные АО «Газпромнефть - Ноябрьскнефтегаз) – 55,0255 га.

Сведения о площадях земельных участков, необходимых для строительства и эксплуатации объекта «Обустройство Вынгапуровского месторождения. Трубопровод нефтегазосборный т.вр.ДНС-4 - т.вр.к.к.535,536» приведены в Таблице 1.

Сведения о площадях земельных участков, необходимых для строительства и эксплуатации объекта «Обустройство Вынгапуровского месторождения.

Трубопровод нефтегазосборный т.вр.ДНС-4 - т.вр.к.к.535,536»

Таблица 1

№	Наименование объекта	Площадь вновь испрашиваемых земельных участков, га	Площадь по земельным участкам, арендованным ранее, га	Зона планируемого размещения объектов капитального строительства, га
1	Обустройство Вынгапуровского месторождения. Трубопровод нефтегазосборный т.вр.ДНС-4 - т.вр.к.к.535,536	39,0125	16,0130	55,0255

Сведения о площадях образуемых земельных участков, испрашиваемых для объекта «Обустройство Вынгапуровского месторождения. Трубопровод нефтегазосборный т.вр.ДНС-4 - т.вр.к.к.535,536» приведены в Таблице 2.

Сведения о площадях образуемых земельных участков, испрашиваемых для
 объекта «Обустройство Вынгапуровского месторождения. Трубопровод
 нефтегазосборный т.вр.ДНС-4 - т.вр.к.к.535,536»

Таблица 2

№ п/п	Обозначение образуемых земельных участков	Площадь, га*	Категория земель	Вид разрешенного использования
1	2	3	4	5
1	86:04:0000001:31224:ЗУ1	1,2011	Земли лесного фонда	Строительство, реконструкция, эксплуатация линейных объектов
2	86:04:0000001:10163:ЗУ1	0,3356		
3	86:04:0000001:31224:ЗУ2	0,0497		
4	86:04:0000001:31224:ЗУ3	2,2688		
5	86:04:0000001:31224:ЗУ4	3,7179		
6	86:04:0000001:31224:ЗУ5	0,5892		
7	86:04:0000001:10162:ЗУ1	0,7475		
8	86:04:0000001:31224:ЗУ6	0,4163		
9	86:04:0000001:31224:ЗУ7	0,0163		
10	86:04:0000001:10156:ЗУ1	0,0108		
11	86:04:0000001:31224:ЗУ8	1,0749		
12	86:04:0000001:31224:ЗУ9	0,2991		
13	86:04:0000001:31224:ЗУ10	0,1107		
14	86:04:0000001:31224:ЗУ11	0,0132		
15	86:04:0000001:31224:ЗУ12	0,028		
16	86:04:0000001:31224:ЗУ13	0,0748		
17	86:04:0000001:31224:ЗУ14	0,0017		
18	86:04:0000001:31224:ЗУ15	0,0313		
19	86:04:0000001:31224:ЗУ16	3,8747		
20	86:04:0000001:31224:ЗУ17	0,0064		
21	86:04:0000001:31224:ЗУ18	0,0173		
22	86:04:0000001:31224:ЗУ19	0,0494		
23	86:04:0000001:31224:ЗУ20	3,5111		
24	86:04:0000001:31224:ЗУ21	0,1333		
25	86:04:0000001:31224:ЗУ22	0,1692		
26	86:04:0000001:31224:ЗУ23	0,0183		
27	86:04:0000001:31224:ЗУ24	0,0099		
28	86:04:0000001:31224:ЗУ25	0,1655		
29	86:04:0000001:31224:ЗУ26	0,0035		
30	86:04:0000001:31224:ЗУ27	0,0170		
31	86:04:0000001:31224:ЗУ28	0,0038		
32	86:04:0000001:107350:ЗУ1	0,0315		
33	86:04:0000001:107350:ЗУ2	0,0277		
34	86:04:0000001:107350:ЗУ3	0,0026		
35	86:04:0000001:31224:ЗУ29	0,0843		
36	86:04:0000001:31224:ЗУ30	1,1314		
37	86:04:0000001:31224:ЗУ31	1,2036		
38	86:04:0000001:31224:ЗУ32	0,0093		
39	86:04:0000001:31224:ЗУ33	0,3275		
40	86:04:0000001:107350:ЗУ4	0,0704		
41	86:04:0000001:107350:ЗУ5	0,0515		
42	86:04:0000001:107350:ЗУ6	0,0601		
43	86:04:0000001:31224:ЗУ34	0,0508		

44	86:04:0000001:31224:3Y35	0,3624		
45	86:04:0000001:31224:3Y36	0,0105		
46	86:04:0000001:31224:3Y37	0,0864		
47	86:04:0000001:31224:3Y38	0,4621		
48	86:04:0000001:31224:3Y39	0,0107		
49	86:04:0000001:31224:3Y40	0,0020		
50	86:04:0000001:107350:3Y7	0,0030		
51	86:04:0000001:107350:3Y8	0,0085		
52	86:04:0000001:107350:3Y9	0,0118		
53	86:04:0000001:31224:3Y41	0,0792		
54	86:04:0000001:31224:3Y42	0,0106		
55	86:04:0000001:31224:3Y43	0,0156		
56	86:04:0000001:31224:3Y44	0,0297		
57	86:04:0000001:107350:3Y10	0,0306		
58	86:04:0000001:107350:3Y11	0,0416		
59	86:04:0000001:107350:3Y12	0,0097		
60	86:04:0000001:31224:3Y45	1,3027		
61	86:04:0000001:31224:3Y46	1,2593		
62	86:04:0000001:31224:3Y47	0,0217		
63	86:04:0000001:31224:3Y48	0,0294		
64	86:04:0000001:31224:3Y49	0,0035		
65	86:04:0000001:31224:3Y50	0,0208		
66	86:04:0000001:31224:3Y51	0,0116		
67	86:04:0000001:31224:3Y52(1)-(2)	0,0174		
68	86:04:0000001:31224:3Y53	0,0241		
69	86:04:0000001:31224:3Y54	0,7378		
70	86:04:0000001:31224:3Y55	0,0132		
71	86:04:0000001:31224:3Y56	0,2030		
72	86:04:0000001:31224:3Y57	0,0044		
73	86:04:0000001:10162:3Y2	0,0125		
74	86:04:0000001:31224:3Y58	0,0684		
75	86:04:0000001:31224:3Y59	0,0108		
76	86:04:0000001:31224:3Y60	2,4207		
77	86:04:0000001:31224:3Y61	0,1805		
78	86:04:0000001:31224:3Y62	0,0057		
79	86:04:0000001:10162:3Y3	0,0263		
80	86:04:0000001:31224:3Y63	0,0015		
81	86:04:0000001:31224:3Y64	1,2313		
82	86:04:0000001:31224:3Y65	0,0264		
83	86:04:0000001:10162:3Y4	0,0476		
84	86:04:0000001:31224:3Y66	0,5741		
85	86:04:0000001:31224:3Y67	0,0560		
86	86:04:0000001:31224:3Y68	0,0471		
87	86:04:0000001:31224:3Y69	0,4521		
88	86:04:0000001:31224:3Y70	0,0141		
89	86:04:0000001:31224:3Y71	0,0204		
90	86:04:0000001:31224:3Y72	0,0087		
91	86:04:0000001:31224:3Y73	0,0030		
92	86:04:0000001:31224:3Y74	0,0034		
93	86:04:0000001:31224:3Y75	0,0011		
			Земли лесного фонда	Строительство, реконструкция, эксплуатация линейных объектов

94	86:04:0000001:31224:3Y76	0,0180		
95	86:04:0000001:31224:3Y77	0,0113		
96	86:04:0000001:31224:3Y78	0,0462		
97	86:04:0000001:31224:3Y79	0,0322		
98	86:04:0000001:31224:3Y80	0,0440		
99	86:04:0000001:10162:3Y5	0,0040		
100	86:04:0000001:10162:3Y6	0,2027		
101	86:04:0000001:103895:3Y1	0,0269		
102	86:04:0000001:103895:3Y2	0,0391		
103	86:04:0000001:31224:3Y81	0,1089		
104	86:04:0000001:31224:3Y82(1)-(2)	0,3527		
105	86:04:0000001:31224:3Y83	2,3311		
106	86:04:0000001:31224:3Y84	0,0720		
107	86:04:0000001:31224:3Y85	1,4190		
108	86:04:0000001:31224:3Y86	0,1106		
109	86:04:0000001:31224:3Y87	0,0066		
110	86:04:0000001:31224:3Y88	0,1572		
111	86:04:0000001:31224:3Y89	0,0065		
112	86:04:0000001:31224:3Y90	0,0650		
113	86:04:0000001:31224:3Y91	0,0014		
114	86:04:0000001:31224:3Y92	1,3011		
115	86:04:0000001:31224:3Y93	0,0621		
116	86:04:0000001:10020:3Y1(1)-(2)	0,0016		
117	86:04:0000001:10019:3Y1	0,0008		
118	86:04:0000001:10020:3Y2	0,0014		
119	86:04:0000001:10020:3Y3(1)-(3)	0,0070		
120	86:04:0000001:10019:3Y2(1)-(3)	0,0073		
121	86:04:0000001:10212:3Y1	0,0025		
122	86:04:0000001:10212:3Y2	0,0013		
123	86:04:0000001:10020:3Y4	0,0011		
124	86:04:0000001:31224:3Y94(1)-(10)	0,2482		
125	86:04:0000001:31224:3Y95(1)-(4)	0,0008		
126	86:04:0000001:31224:3Y96(1)-(3)	0,0030		
127	86:04:0000001:31224:3Y97	0,1344		
128	86:04:0000001:31224:3Y98	0,0830		
130	86:04:0000001:31224:3Y99	0,0440		
131	86:04:0000001:31224:3Y100	0,0005		
Итого по землям лесного фонда:		39,0075		
132	86:04:0000001:3Y1	0,0005	Земли запаса	Недропользование
133	86:04:0000001:3Y2	0,0045		
Итого по землям запаса:		0,0050		
Всего:		39,0125		

* Площадь и границы образуемых земельных участков могут быть уточнены при проектировании и проведении кадастровых работ.

Способ образования земельных участков – раздел земельных участков с кадастровыми номерами 86:04:0000001:31224, 86:04:0000001:10019, 86:04:0000001:10020, 86:04:0000001:10156, 86:04:0000001:10162, 86:04:0000001:10163, 86:04:0000001:10212, 86:04:0000001:103895,

86:04:0000001:107350 с сохранением исходного в измененных границах и из земель государственной или муниципальной собственности.

1.2 Перечень и сведения о площади образуемых земельных участков, которые будут отнесены к территориям общего пользования или имуществу общего пользования, в том числе в отношении которых предполагаются резервирование и (или) изъятие для государственных или муниципальных нужд

Использование земельных участков, образуемых для строительства и эксплуатации объекта «Обустройство Вынгапуровского месторождения. Трубопровод нефтегазосборный т.вр.ДНС-4 - т.вр.к.к.535,536» неограниченным кругом лиц не предусматривается, изъятие для государственных или муниципальных нужд не требуется.

1.3 Вид разрешенного использования образуемых земельных участков в соответствии с проектом планировки территории в случаях, предусмотренных Градостроительным кодексом Российской Федерации

Виды разрешенного использования земельных участков для земельных участков в соответствии с пунктом 2 статьи 7 Земельного кодекса Российской Федерации устанавливаются на основании Классификатора видов разрешенного использования земельных участков, утвержденного приказом Минэкономразвития Российской Федерации от 01.09.2014 года № 540 «Об утверждении классификатора видов разрешенного использования земельных участков».

Вид разрешенного использования образуемых земельных участков из земель запаса – «недропользование».

В соответствии с пунктом 13 части 1 статьи 25 Лесного кодекса Российской Федерации вид разрешенного использования образуемым лесным земельным участкам устанавливается «строительство, реконструкция, эксплуатация линейных объектов».

1.4 Целевое назначение лесов, вид (виды) разрешенного использования лесного участка, количественные и качественные характеристики лесного участка, сведения о нахождении лесного участка в границах особо защитных участков лесов (в случае, если подготовка проекта межевания территории осуществляется в целях определения местоположения границ образуемых и (или) изменяемых лесных участков)

В соответствии с пунктом 13 части 1 статьи 25 Лесного кодекса Российской Федерации вид разрешенного использования образуемым лесным земельным участкам устанавливается «строительство, реконструкция, эксплуатация линейных объектов».

Участок расположен в эксплуатационных лесах Аганского лесничества Новоаганского участкового лесничества в квартале № 23, 24, 28, 32, 36, 40, 44.

№ участка	Участковое лесничество/ урочище (при наличии)	Номер лесного квартала	Целевое назначение лесов	Вид использования лесов	Номер учетной записи в государственном лесном реестре/ наименование объекта	площадь	
						га	кв.м.
1	Новоаганское/ --	23 24	эксплуатационные леса	Строительство, реконструкция, эксплуатация линейных объектов	Трубопровод нефтегазосборный т.вр.ДНС-4 - т.вр.к.к.535,536	1,2011	12011
2	Новоаганское/ --	23 24 28	эксплуатационные леса	Строительство, реконструкция, эксплуатация линейных объектов	Трубопровод нефтегазосборный т.вр.ДНС-4 - т.вр.к.к.535,536	0,3356	3356
3	Новоаганское/ --	23 24	эксплуатационные леса	Строительство, реконструкция, эксплуатация линейных объектов	Трубопровод нефтегазосборный т.вр.ДНС-4 - т.вр.к.к.535,536	0,0497	497
4	Новоаганское/ --	23 24	эксплуатационные леса	Строительство, реконструкция, эксплуатация линейных объектов	Трубопровод нефтегазосборный т.вр.ДНС-4 - т.вр.к.к.535,536	2,2688	22688
5	Новоаганское/ --	24 28	эксплуатационные леса	Строительство, реконструкция, эксплуатация линейных объектов	Трубопровод нефтегазосборный т.вр.ДНС-4 - т.вр.к.к.535,536	3,7179	37179
6	Новоаганское/ --	24 28	эксплуатационные леса	Строительство, реконструкция, эксплуатация линейных объектов	Трубопровод нефтегазосборный т.вр.ДНС-4 - т.вр.к.к.535,536	0,5892	5892
7	Новоаганское/ --	36 32 28	эксплуатационные леса	Строительство, реконструкция, эксплуатация линейных объектов	Трубопровод нефтегазосборный т.вр.ДНС-4 - т.вр.к.к.535,536	0,7475	7475

№ участка	Участковое лесничество/ урочище (при наличии)	Номер лесного квартала	Целевое назначение лесов	Вид использования лесов	Номер учетной записи в государственном лесном реестре/ наименование объекта	площадь	
						га	кв.м.
8	Новоаганское/ --	23	эксплуатационные леса	Строительство, реконструкция, эксплуатация линейных объектов	Трубопровод нефтегазосборный т.вр.ДНС-4 - т.вр.к.к.535,536	0,4163	4163
9	Новоаганское/ --	23	эксплуатационные леса	Строительство, реконструкция, эксплуатация линейных объектов	Трубопровод нефтегазосборный т.вр.ДНС-4 - т.вр.к.к.535,536	0,0163	163
10	Новоаганское/ --	24	эксплуатационные леса	Строительство, реконструкция, эксплуатация линейных объектов	Трубопровод нефтегазосборный т.вр.ДНС-4 - т.вр.к.к.535,536	0,0108	108
11	Новоаганское/ --	24 28	эксплуатационные леса	Строительство, реконструкция, эксплуатация линейных объектов	Трубопровод нефтегазосборный т.вр.ДНС-4 - т.вр.к.к.535,536	1,0749	10749
12	Новоаганское/ --	28	эксплуатационные леса	Строительство, реконструкция, эксплуатация линейных объектов	Трубопровод нефтегазосборный т.вр.ДНС-4 - т.вр.к.к.535,536	0,2991	2991
13	Новоаганское/ --	28	эксплуатационные леса	Строительство, реконструкция, эксплуатация линейных объектов	Трубопровод нефтегазосборный т.вр.ДНС-4 - т.вр.к.к.535,536	0,1107	1107
14	Новоаганское/ --	28	эксплуатационные леса	Строительство, реконструкция, эксплуатация линейных объектов	Трубопровод нефтегазосборный т.вр.ДНС-4 - т.вр.к.к.535,536	0,0132	132
15	Новоаганское/ --	25	эксплуатационные леса	Строительство, реконструкция,	Трубопровод нефтегазосборный	0,028	280

№ участка	Участковое лесничество/ урочище (при наличии)	Номер лесного квартала	Целевое назначение лесов	Вид использования лесов	Номер учетной записи в государственном лесном реестре/ наименование объекта	площадь	
						га	кв.м.
				эксплуатация линейных объектов	т.вр.ДНС-4 - т.вр.к.к.535,536		
16	Новоаганское/ --	44	эксплуатационные леса	Строительство, реконструкция, эксплуатация линейных объектов	Трубопровод нефтегазосборный т.вр.ДНС-4 - т.вр.к.к.535,536	0,0748	748
17	Новоаганское/ --	28	эксплуатационные леса	Строительство, реконструкция, эксплуатация линейных объектов	Трубопровод нефтегазосборный т.вр.ДНС-4 - т.вр.к.к.535,536	0,0017	17
18	Новоаганское/ --	28	эксплуатационные леса	Строительство, реконструкция, эксплуатация линейных объектов	Трубопровод нефтегазосборный т.вр.ДНС-4 - т.вр.к.к.535,536	0,0313	313
19	Новоаганское/ --	36 32 28	эксплуатационные леса	Строительство, реконструкция, эксплуатация линейных объектов	Трубопровод нефтегазосборный т.вр.ДНС-4 - т.вр.к.к.535,536	3,8747	38747
20	Новоаганское/ --	28	эксплуатационные леса	Строительство, реконструкция, эксплуатация линейных объектов	Трубопровод нефтегазосборный т.вр.ДНС-4 - т.вр.к.к.535,536	0,0064	64
21	Новоаганское/ --	28	эксплуатационные леса	Строительство, реконструкция, эксплуатация линейных объектов	Трубопровод нефтегазосборный т.вр.ДНС-4 - т.вр.к.к.535,536	0,0173	173
22	Новоаганское/ --	28	эксплуатационные леса	Строительство, реконструкция, эксплуатация линейных объектов	Трубопровод нефтегазосборный т.вр.ДНС-4 - т.вр.к.к.535,536	0,0494	494

№ участка	Участковое лесничество/ урочище (при наличии)	Номер лесного квартала	Целевое назначение лесов	Вид использования лесов	Номер учетной записи в государственном лесном реестре/ наименование объекта	площадь	
						га	кв.м.
23	Новоаганское/ --	28 32 36	эксплуатационные леса	Строительство, реконструкция, эксплуатация линейных объектов	Трубопровод нефтегазосборный т.вр.ДНС-4 - т.вр.к.к.535,536	3,5111	35111
24	Новоаганское/ --	28 32	эксплуатационные леса	Строительство, реконструкция, эксплуатация линейных объектов	Трубопровод нефтегазосборный т.вр.ДНС-4 - т.вр.к.к.535,536	0,1333	1333
25	Новоаганское/ --	28 32	эксплуатационные леса	Строительство, реконструкция, эксплуатация линейных объектов	Трубопровод нефтегазосборный т.вр.ДНС-4 - т.вр.к.к.535,536	0,1692	1692
26	Новоаганское/ --	32	эксплуатационные леса	Строительство, реконструкция, эксплуатация линейных объектов	Трубопровод нефтегазосборный т.вр.ДНС-4 - т.вр.к.к.535,536	0,0183	183
27	Новоаганское/ --	32	эксплуатационные леса	Строительство, реконструкция, эксплуатация линейных объектов	Трубопровод нефтегазосборный т.вр.ДНС-4 - т.вр.к.к.535,536	0,0099	99
28	Новоаганское/ --	32	эксплуатационные леса	Строительство, реконструкция, эксплуатация линейных объектов	Трубопровод нефтегазосборный т.вр.ДНС-4 - т.вр.к.к.535,536	0,1655	1655
29	Новоаганское/ --	36	эксплуатационные леса	Строительство, реконструкция, эксплуатация линейных объектов	Трубопровод нефтегазосборный т.вр.ДНС-4 - т.вр.к.к.535,536	0,0035	35
30	Новоаганское/ --	36	эксплуатационные леса	Строительство, реконструкция,	Трубопровод нефтегазосборный	0,017	170

№ участка	Участковое лесничество/ урочище (при наличии)	Номер лесного квартала	Целевое назначение лесов	Вид использования лесов	Номер учетной записи в государственном лесном реестре/ наименование объекта	площадь	
						га	кв.м.
				эксплуатация линейных объектов	т.вр.ДНС-4 - т.вр.к.к.535,536		
31	Новоаганское/ --	36	эксплуатационные леса	Строительство, реконструкция, эксплуатация линейных объектов	Трубопровод нефтегазосборный т.вр.ДНС-4 - т.вр.к.к.535,536	0,0038	38
32	Новоаганское/ --	36	эксплуатационные леса	Строительство, реконструкция, эксплуатация линейных объектов	Трубопровод нефтегазосборный т.вр.ДНС-4 - т.вр.к.к.535,536	0,0315	315
33	Новоаганское/ --	36	эксплуатационные леса	Строительство, реконструкция, эксплуатация линейных объектов	Трубопровод нефтегазосборный т.вр.ДНС-4 - т.вр.к.к.535,536	0,0277	277
34	Новоаганское/ --	36	эксплуатационные леса	Строительство, реконструкция, эксплуатация линейных объектов	Трубопровод нефтегазосборный т.вр.ДНС-4 - т.вр.к.к.535,536	0,0026	26
35	Новоаганское/ --	36	эксплуатационные леса	Строительство, реконструкция, эксплуатация линейных объектов	Трубопровод нефтегазосборный т.вр.ДНС-4 - т.вр.к.к.535,536	0,0843	843
36	Новоаганское/ --	36	эксплуатационные леса	Строительство, реконструкция, эксплуатация линейных объектов	Трубопровод нефтегазосборный т.вр.ДНС-4 - т.вр.к.к.535,536	1,1314	11314
37	Новоаганское/ --	36	эксплуатационные леса	Строительство, реконструкция, эксплуатация линейных объектов	Трубопровод нефтегазосборный т.вр.ДНС-4 - т.вр.к.к.535,536	1,2036	12036

№ участка	Участковое лесничество/ урочище (при наличии)	Номер лесного квартала	Целевое назначение лесов	Вид использования лесов	Номер учетной записи в государственном лесном реестре/ наименование объекта	площадь	
						га	кв.м.
38	Новоаганское/ --	36	эксплуатационные леса	Строительство, реконструкция, эксплуатация линейных объектов	Трубопровод нефтегазосборный т.вр.ДНС-4 - т.вр.к.к.535,536	0,0093	93
39	Новоаганское/ --	36	эксплуатационные леса	Строительство, реконструкция, эксплуатация линейных объектов	Трубопровод нефтегазосборный т.вр.ДНС-4 - т.вр.к.к.535,536	0,3275	3275
40	Новоаганское/ --	36	эксплуатационные леса	Строительство, реконструкция, эксплуатация линейных объектов	Трубопровод нефтегазосборный т.вр.ДНС-4 - т.вр.к.к.535,536	0,0704	704
41	Новоаганское/ --	36	эксплуатационные леса	Строительство, реконструкция, эксплуатация линейных объектов	Трубопровод нефтегазосборный т.вр.ДНС-4 - т.вр.к.к.535,536	0,0515	515
42	Новоаганское/ --	36	эксплуатационные леса	Строительство, реконструкция, эксплуатация линейных объектов	Трубопровод нефтегазосборный т.вр.ДНС-4 - т.вр.к.к.535,536	0,0601	601
43	Новоаганское/ --	36	эксплуатационные леса	Строительство, реконструкция, эксплуатация линейных объектов	Трубопровод нефтегазосборный т.вр.ДНС-4 - т.вр.к.к.535,536	0,0508	508
44	Новоаганское/ --	36	эксплуатационные леса	Строительство, реконструкция, эксплуатация линейных объектов	Трубопровод нефтегазосборный т.вр.ДНС-4 - т.вр.к.к.535,536	0,3624	3624
45	Новоаганское/ --	36	эксплуатационные леса	Строительство, реконструкция,	Трубопровод нефтегазосборный	0,0105	105

№ участка	Участковое лесничество/ урочище (при наличии)	Номер лесного квартала	Целевое назначение лесов	Вид использования лесов	Номер учетной записи в государственном лесном реестре/ наименование объекта	площадь	
						га	кв.м.
				эксплуатация линейных объектов	т.вр.ДНС-4 - т.вр.к.к.535,536		
46	Новоаганское/ --	36	эксплуатационные леса	Строительство, реконструкция, эксплуатация линейных объектов	Трубопровод нефтегазосборный т.вр.ДНС-4 - т.вр.к.к.535,536	0,0864	864
47	Новоаганское/ --	36	эксплуатационные леса	Строительство, реконструкция, эксплуатация линейных объектов	Трубопровод нефтегазосборный т.вр.ДНС-4 - т.вр.к.к.535,536	0,4621	4621
48	Новоаганское/ --	36	эксплуатационные леса	Строительство, реконструкция, эксплуатация линейных объектов	Трубопровод нефтегазосборный т.вр.ДНС-4 - т.вр.к.к.535,536	0,0107	107
49	Новоаганское/ --	36	эксплуатационные леса	Строительство, реконструкция, эксплуатация линейных объектов	Трубопровод нефтегазосборный т.вр.ДНС-4 - т.вр.к.к.535,536	0,002	20
50	Новоаганское/ --	36	эксплуатационные леса	Строительство, реконструкция, эксплуатация линейных объектов	Трубопровод нефтегазосборный т.вр.ДНС-4 - т.вр.к.к.535,536	0,003	30
51	Новоаганское/ --	36	эксплуатационные леса	Строительство, реконструкция, эксплуатация линейных объектов	Трубопровод нефтегазосборный т.вр.ДНС-4 - т.вр.к.к.535,536	0,0085	85
52	Новоаганское/ --	36	эксплуатационные леса	Строительство, реконструкция, эксплуатация линейных объектов	Трубопровод нефтегазосборный т.вр.ДНС-4 - т.вр.к.к.535,536	0,0118	118

№ участка	Участковое лесничество/ урочище (при наличии)	Номер лесного квартала	Целевое назначение лесов	Вид использования лесов	Номер учетной записи в государственном лесном реестре/ наименование объекта	площадь	
						га	кв.м.
53	Новоаганское/ --	36	эксплуатационные леса	Строительство, реконструкция, эксплуатация линейных объектов	Трубопровод нефтегазосборный т.вр.ДНС-4 - т.вр.к.к.535,536	0,0792	792
54	Новоаганское/ --	36	эксплуатационные леса	Строительство, реконструкция, эксплуатация линейных объектов	Трубопровод нефтегазосборный т.вр.ДНС-4 - т.вр.к.к.535,536	0,0106	106
55	Новоаганское/ --	36	эксплуатационные леса	Строительство, реконструкция, эксплуатация линейных объектов	Трубопровод нефтегазосборный т.вр.ДНС-4 - т.вр.к.к.535,536	0,0156	156
56	Новоаганское/ --	36	эксплуатационные леса	Строительство, реконструкция, эксплуатация линейных объектов	Трубопровод нефтегазосборный т.вр.ДНС-4 - т.вр.к.к.535,536	0,0297	297
57	Новоаганское/ --	36	эксплуатационные леса	Строительство, реконструкция, эксплуатация линейных объектов	Трубопровод нефтегазосборный т.вр.ДНС-4 - т.вр.к.к.535,536	0,0306	306
58	Новоаганское/ --	36	эксплуатационные леса	Строительство, реконструкция, эксплуатация линейных объектов	Трубопровод нефтегазосборный т.вр.ДНС-4 - т.вр.к.к.535,536	0,0416	416
59	Новоаганское/ --	36	эксплуатационные леса	Строительство, реконструкция, эксплуатация линейных объектов	Трубопровод нефтегазосборный т.вр.ДНС-4 - т.вр.к.к.535,536	0,0097	97
60	Новоаганское/ --	36	эксплуатационные леса	Строительство, реконструкция,	Трубопровод нефтегазосборный	1,3027	13027

№ участка	Участковое лесничество/ урочище (при наличии)	Номер лесного квартала	Целевое назначение лесов	Вид использования лесов	Номер учетной записи в государственном лесном реестре/ наименование объекта	площадь	
						га	кв.м.
				эксплуатация линейных объектов	т.вр.ДНС-4 - т.вр.к.к.535,536		
61	Новоаганское/ --	36	эксплуатационные леса	Строительство, реконструкция, эксплуатация линейных объектов	Трубопровод нефтегазосборный т.вр.ДНС-4 - т.вр.к.к.535,536	1,2593	12593
62	Новоаганское/ --	40	эксплуатационные леса	Строительство, реконструкция, эксплуатация линейных объектов	Трубопровод нефтегазосборный т.вр.ДНС-4 - т.вр.к.к.535,536	0,0217	217
63	Новоаганское/ --	40	эксплуатационные леса	Строительство, реконструкция, эксплуатация линейных объектов	Трубопровод нефтегазосборный т.вр.ДНС-4 - т.вр.к.к.535,536	0,0294	294
64	Новоаганское/ --	40	эксплуатационные леса	Строительство, реконструкция, эксплуатация линейных объектов	Трубопровод нефтегазосборный т.вр.ДНС-4 - т.вр.к.к.535,536	0,0035	35
65	Новоаганское/ --	40	эксплуатационные леса	Строительство, реконструкция, эксплуатация линейных объектов	Трубопровод нефтегазосборный т.вр.ДНС-4 - т.вр.к.к.535,536	0,0208	208
66	Новоаганское/ --	40	эксплуатационные леса	Строительство, реконструкция, эксплуатация линейных объектов	Трубопровод нефтегазосборный т.вр.ДНС-4 - т.вр.к.к.535,536	0,0116	116
67	Новоаганское/ --	40	эксплуатационные леса	Строительство, реконструкция, эксплуатация линейных объектов	Трубопровод нефтегазосборный т.вр.ДНС-4 - т.вр.к.к.535,536	0,0174	174

№ участка	Участковое лесничество/ урочище (при наличии)	Номер лесного квартала	Целевое назначение лесов	Вид использования лесов	Номер учетной записи в государственном лесном реестре/ наименование объекта	площадь	
						га	кв.м.
68	Новоаганское/ --	40	эксплуатационные леса	Строительство, реконструкция, эксплуатация линейных объектов	Трубопровод нефтегазосборный т.вр.ДНС-4 - т.вр.к.к.535,536	0,0241	241
69	Новоаганское/ --	40	эксплуатационные леса	Строительство, реконструкция, эксплуатация линейных объектов	Трубопровод нефтегазосборный т.вр.ДНС-4 - т.вр.к.к.535,536	0,7378	7378
70	Новоаганское/ --	40	эксплуатационные леса	Строительство, реконструкция, эксплуатация линейных объектов	Трубопровод нефтегазосборный т.вр.ДНС-4 - т.вр.к.к.535,536	0,0132	132
71	Новоаганское/ --	40	эксплуатационные леса	Строительство, реконструкция, эксплуатация линейных объектов	Трубопровод нефтегазосборный т.вр.ДНС-4 - т.вр.к.к.535,536	0,203	2030
72	Новоаганское/ --	40	эксплуатационные леса	Строительство, реконструкция, эксплуатация линейных объектов	Трубопровод нефтегазосборный т.вр.ДНС-4 - т.вр.к.к.535,536	0,0044	44
73	Новоаганское/ --	40	эксплуатационные леса	Строительство, реконструкция, эксплуатация линейных объектов	Трубопровод нефтегазосборный т.вр.ДНС-4 - т.вр.к.к.535,536	0,0125	125
74	Новоаганское/ --	40	эксплуатационные леса	Строительство, реконструкция, эксплуатация линейных объектов	Трубопровод нефтегазосборный т.вр.ДНС-4 - т.вр.к.к.535,536	0,0684	684
75	Новоаганское/ --	40	эксплуатационные леса	Строительство, реконструкция,	Трубопровод нефтегазосборный	0,0108	108

№ участка	Участковое лесничество/ урочище (при наличии)	Номер лесного квартала	Целевое назначение лесов	Вид использования лесов	Номер учетной записи в государственном лесном реестре/ наименование объекта	площадь	
						га	кв.м.
				эксплуатация линейных объектов	т.вр.ДНС-4 - т.вр.к.к.535,536		
76	Новоаганское/ --	40	эксплуатационные леса	Строительство, реконструкция, эксплуатация линейных объектов	Трубопровод нефтегазосборный т.вр.ДНС-4 - т.вр.к.к.535,536	2,4207	24207
77	Новоаганское/ --	40	эксплуатационные леса	Строительство, реконструкция, эксплуатация линейных объектов	Трубопровод нефтегазосборный т.вр.ДНС-4 - т.вр.к.к.535,536	0,1805	1805
78	Новоаганское/ --	40	эксплуатационные леса	Строительство, реконструкция, эксплуатация линейных объектов	Трубопровод нефтегазосборный т.вр.ДНС-4 - т.вр.к.к.535,536	0,0057	57
79	Новоаганское/ --	40	эксплуатационные леса	Строительство, реконструкция, эксплуатация линейных объектов	Трубопровод нефтегазосборный т.вр.ДНС-4 - т.вр.к.к.535,536	0,0263	263
80	Новоаганское/ --	40	эксплуатационные леса	Строительство, реконструкция, эксплуатация линейных объектов	Трубопровод нефтегазосборный т.вр.ДНС-4 - т.вр.к.к.535,536	0,0015	15
81	Новоаганское/ --	40	эксплуатационные леса	Строительство, реконструкция, эксплуатация линейных объектов	Трубопровод нефтегазосборный т.вр.ДНС-4 - т.вр.к.к.535,536	1,2313	12313
82	Новоаганское/ --	40	эксплуатационные леса	Строительство, реконструкция, эксплуатация линейных объектов	Трубопровод нефтегазосборный т.вр.ДНС-4 - т.вр.к.к.535,536	0,0264	264

№ участка	Участковое лесничество/ урочище (при наличии)	Номер лесного квартала	Целевое назначение лесов	Вид использования лесов	Номер учетной записи в государственном лесном реестре/ наименование объекта	площадь	
						га	кв.м.
83	Новоаганское/ --	40	эксплуатационные леса	Строительство, реконструкция, эксплуатация линейных объектов	Трубопровод нефтегазосборный т.вр.ДНС-4 - т.вр.к.к.535,536	0,0476	476
84	Новоаганское/ --	40	эксплуатационные леса	Строительство, реконструкция, эксплуатация линейных объектов	Трубопровод нефтегазосборный т.вр.ДНС-4 - т.вр.к.к.535,536	0,5741	5741
85	Новоаганское/ --	40	эксплуатационные леса	Строительство, реконструкция, эксплуатация линейных объектов	Трубопровод нефтегазосборный т.вр.ДНС-4 - т.вр.к.к.535,536	0,056	560
86	Новоаганское/ --	40	эксплуатационные леса	Строительство, реконструкция, эксплуатация линейных объектов	Трубопровод нефтегазосборный т.вр.ДНС-4 - т.вр.к.к.535,536	0,0471	471
87	Новоаганское/ --	40	эксплуатационные леса	Строительство, реконструкция, эксплуатация линейных объектов	Трубопровод нефтегазосборный т.вр.ДНС-4 - т.вр.к.к.535,536	0,4521	4521
88	Новоаганское/ --	40	эксплуатационные леса	Строительство, реконструкция, эксплуатация линейных объектов	Трубопровод нефтегазосборный т.вр.ДНС-4 - т.вр.к.к.535,536	0,0141	141
89	Новоаганское/ --	40	эксплуатационные леса	Строительство, реконструкция, эксплуатация линейных объектов	Трубопровод нефтегазосборный т.вр.ДНС-4 - т.вр.к.к.535,536	0,0204	204
90	Новоаганское/ --	40	эксплуатационные леса	Строительство, реконструкция,	Трубопровод нефтегазосборный	0,0087	87

№ участка	Участковое лесничество/ урочище (при наличии)	Номер лесного квартала	Целевое назначение лесов	Вид использования лесов	Номер учетной записи в государственном лесном реестре/ наименование объекта	площадь	
						га	кв.м.
				эксплуатация линейных объектов	т.вр.ДНС-4 - т.вр.к.к.535,536		
91	Новоаганское/ --	40	эксплуатационные леса	Строительство, реконструкция, эксплуатация линейных объектов	Трубопровод нефтегазосборный т.вр.ДНС-4 - т.вр.к.к.535,536	0,003	30
92	Новоаганское/ --	40	эксплуатационные леса	Строительство, реконструкция, эксплуатация линейных объектов	Трубопровод нефтегазосборный т.вр.ДНС-4 - т.вр.к.к.535,536	0,0034	34
93	Новоаганское/ --	40	эксплуатационные леса	Строительство, реконструкция, эксплуатация линейных объектов	Трубопровод нефтегазосборный т.вр.ДНС-4 - т.вр.к.к.535,536	0,0011	11
94	Новоаганское/ --	40	эксплуатационные леса	Строительство, реконструкция, эксплуатация линейных объектов	Трубопровод нефтегазосборный т.вр.ДНС-4 - т.вр.к.к.535,536	0,018	180
95	Новоаганское/ --	40	эксплуатационные леса	Строительство, реконструкция, эксплуатация линейных объектов	Трубопровод нефтегазосборный т.вр.ДНС-4 - т.вр.к.к.535,536	0,0113	113
96	Новоаганское/ --	40	эксплуатационные леса	Строительство, реконструкция, эксплуатация линейных объектов	Трубопровод нефтегазосборный т.вр.ДНС-4 - т.вр.к.к.535,536	0,0462	462
97	Новоаганское/ --	40	эксплуатационные леса	Строительство, реконструкция, эксплуатация линейных объектов	Трубопровод нефтегазосборный т.вр.ДНС-4 - т.вр.к.к.535,536	0,0322	322

№ участка	Участковое лесничество/ урочище (при наличии)	Номер лесного квартала	Целевое назначение лесов	Вид использования лесов	Номер учетной записи в государственном лесном реестре/ наименование объекта	площадь	
						га	кв.м.
98	Новоаганское/ --	40	эксплуатационные леса	Строительство, реконструкция, эксплуатация линейных объектов	Трубопровод нефтегазосборный т.вр.ДНС-4 - т.вр.к.к.535,536	0,044	440
99	Новоаганское/ --	40	эксплуатационные леса	Строительство, реконструкция, эксплуатация линейных объектов	Трубопровод нефтегазосборный т.вр.ДНС-4 - т.вр.к.к.535,536	0,004	40
100	Новоаганское/ --	40 44	эксплуатационные леса	Строительство, реконструкция, эксплуатация линейных объектов	Трубопровод нефтегазосборный т.вр.ДНС-4 - т.вр.к.к.535,536	0,2027	2027
101	Новоаганское/ --	40	эксплуатационные леса	Строительство, реконструкция, эксплуатация линейных объектов	Трубопровод нефтегазосборный т.вр.ДНС-4 - т.вр.к.к.535,536	0,0269	269
102	Новоаганское/ --	40	эксплуатационные леса	Строительство, реконструкция, эксплуатация линейных объектов	Трубопровод нефтегазосборный т.вр.ДНС-4 - т.вр.к.к.535,536	0,0391	391
103	Новоаганское/ --	40	эксплуатационные леса	Строительство, реконструкция, эксплуатация линейных объектов	Трубопровод нефтегазосборный т.вр.ДНС-4 - т.вр.к.к.535,536	0,1089	1089
104	Новоаганское/ --	40 44	эксплуатационные леса	Строительство, реконструкция, эксплуатация линейных объектов	Трубопровод нефтегазосборный т.вр.ДНС-4 - т.вр.к.к.535,536	0,3527	3527
105	Новоаганское/ --	40 44	эксплуатационные леса	Строительство, реконструкция,	Трубопровод нефтегазосборный	2,3311	23311

№ участка	Участковое лесничество/ урочище (при наличии)	Номер лесного квартала	Целевое назначение лесов	Вид использования лесов	Номер учетной записи в государственном лесном реестре/ наименование объекта	площадь	
						га	кв.м.
				эксплуатация линейных объектов	т.вр.ДНС-4 - т.вр.к.к.535,536		
106	Новоаганское/ --	40	эксплуатационные леса	Строительство, реконструкция, эксплуатация линейных объектов	Трубопровод нефтегазосборный т.вр.ДНС-4 - т.вр.к.к.535,536	0,072	720
107	Новоаганское/ --	40 44	эксплуатационные леса	Строительство, реконструкция, эксплуатация линейных объектов	Трубопровод нефтегазосборный т.вр.ДНС-4 - т.вр.к.к.535,536	1,419	14190
108	Новоаганское/ --	44	эксплуатационные леса	Строительство, реконструкция, эксплуатация линейных объектов	Трубопровод нефтегазосборный т.вр.ДНС-4 - т.вр.к.к.535,536	0,1106	1106
109	Новоаганское/ --	44	эксплуатационные леса	Строительство, реконструкция, эксплуатация линейных объектов	Трубопровод нефтегазосборный т.вр.ДНС-4 - т.вр.к.к.535,536	0,0066	66
110	Новоаганское/ --	44	эксплуатационные леса	Строительство, реконструкция, эксплуатация линейных объектов	Трубопровод нефтегазосборный т.вр.ДНС-4 - т.вр.к.к.535,536	0,1572	1572
111	Новоаганское/ --	44	эксплуатационные леса	Строительство, реконструкция, эксплуатация линейных объектов	Трубопровод нефтегазосборный т.вр.ДНС-4 - т.вр.к.к.535,536	0,0065	65
112	Новоаганское/ --	44	эксплуатационные леса	Строительство, реконструкция, эксплуатация линейных объектов	Трубопровод нефтегазосборный т.вр.ДНС-4 - т.вр.к.к.535,536	0,065	650

№ участка	Участковое лесничество/ урочище (при наличии)	Номер лесного квартала	Целевое назначение лесов	Вид использования лесов	Номер учетной записи в государственном лесном реестре/ наименование объекта	площадь	
						га	кв.м.
113	Новоаганское/ --	44	эксплуатационные леса	Строительство, реконструкция, эксплуатация линейных объектов	Трубопровод нефтегазосборный т.вр.ДНС-4 - т.вр.к.к.535,536	0,0014	14
114	Новоаганское/ --	44	эксплуатационные леса	Строительство, реконструкция, эксплуатация линейных объектов	Трубопровод нефтегазосборный т.вр.ДНС-4 - т.вр.к.к.535,536	1,3011	13011
115	Новоаганское/ --	44	эксплуатационные леса	Строительство, реконструкция, эксплуатация линейных объектов	Трубопровод нефтегазосборный т.вр.ДНС-4 - т.вр.к.к.535,536	0,0621	621
116	Новоаганское/ --	44	эксплуатационные леса	Строительство, реконструкция, эксплуатация линейных объектов	Трубопровод нефтегазосборный т.вр.ДНС-4 - т.вр.к.к.535,536	0,0016	16
117	Новоаганское/ --	44	эксплуатационные леса	Строительство, реконструкция, эксплуатация линейных объектов	Трубопровод нефтегазосборный т.вр.ДНС-4 - т.вр.к.к.535,536	0,0008	8
118	Новоаганское/ --	44	эксплуатационные леса	Строительство, реконструкция, эксплуатация линейных объектов	Трубопровод нефтегазосборный т.вр.ДНС-4 - т.вр.к.к.535,536	0,0014	14
119	Новоаганское/ --	44	эксплуатационные леса	Строительство, реконструкция, эксплуатация линейных объектов	Трубопровод нефтегазосборный т.вр.ДНС-4 - т.вр.к.к.535,536	0,007	70
120	Новоаганское/ --	44	эксплуатационные леса	Строительство, реконструкция,	Трубопровод нефтегазосборный	0,0073	73

№ участка	Участковое лесничество/ урочище (при наличии)	Номер лесного квартала	Целевое назначение лесов	Вид использования лесов	Номер учетной записи в государственном лесном реестре/ наименование объекта	площадь	
						га	кв.м.
				эксплуатация линейных объектов	т.вр.ДНС-4 - т.вр.к.к.535,536		
121	Новоаганское/ --	44	эксплуатационные леса	Строительство, реконструкция, эксплуатация линейных объектов	Трубопровод нефтегазосборный т.вр.ДНС-4 - т.вр.к.к.535,536	0,0025	25
122	Новоаганское/ --	44	эксплуатационные леса	Строительство, реконструкция, эксплуатация линейных объектов	Трубопровод нефтегазосборный т.вр.ДНС-4 - т.вр.к.к.535,536	0,0013	13
123	Новоаганское/ --	44	эксплуатационные леса	Строительство, реконструкция, эксплуатация линейных объектов	Трубопровод нефтегазосборный т.вр.ДНС-4 - т.вр.к.к.535,536	0,0011	11
124	Новоаганское/ --	44	эксплуатационные леса	Строительство, реконструкция, эксплуатация линейных объектов	Трубопровод нефтегазосборный т.вр.ДНС-4 - т.вр.к.к.535,536	0,2482	2482
125	Новоаганское/ --	23	эксплуатационные леса	Строительство, реконструкция, эксплуатация линейных объектов	Трубопровод нефтегазосборный т.вр.ДНС-4 - т.вр.к.к.535,536	0,0008	8
126	Новоаганское/ --	23	эксплуатационные леса	Строительство, реконструкция, эксплуатация линейных объектов	Трубопровод нефтегазосборный т.вр.ДНС-4 - т.вр.к.к.535,536	0,003	30
127	Новоаганское/ --	23	эксплуатационные леса	Строительство, реконструкция, эксплуатация линейных объектов	Трубопровод нефтегазосборный т.вр.ДНС-4 - т.вр.к.к.535,536	0,1344	1344

№ участка	Участковое лесничество/ урочище (при наличии)	Номер лесного квартала	Целевое назначение лесов	Вид использования лесов	Номер учетной записи в государственном лесном реестре/ наименование объекта	площадь	
						га	кв.м.
128	Новоаганское/ --	28	эксплуатационные леса	Строительство, реконструкция, эксплуатация линейных объектов	Трубопровод нефтегазосборный т.вр.ДНС-4 - т.вр.к.к.535,536	0,083	830
129	Новоаганское/ --	40	эксплуатационные леса	Строительство, реконструкция, эксплуатация линейных объектов	Трубопровод нефтегазосборный т.вр.ДНС-4 - т.вр.к.к.535,536	0,044	440
130	Новоаганское/ --	40	эксплуатационные леса	Строительство, реконструкция, эксплуатация линейных объектов	Трубопровод нефтегазосборный т.вр.ДНС-4 - т.вр.к.к.535,536	0,0005	5

Субъект Российской Федерации: Ханты-Мансийский автономный округ - Югра

Муниципальный район: Нижневартовский

Лесистость муниципального района: 52,1%

Общая площадь участка: 39,0075 га

в том числе:

Общая площадь, всего	В том числе									
	лесные земли					нелесные земли				
	покрытые лесной растительностью	в т.ч. покрытые лесными культурами	лесные питомники, плантации	непокрытые лесной растительностью	Итого	дороги	Просеки	болота	другие	Итого
1	2	3	4	5	6	7	8	9	10	11
Защитные леса										
-	-	-	-	-	-	-	-	-	-	-
Эксплуатационные леса										
39,0075	6,0299	-	-	-	6,0299	-	-	3,0770	29,9006	32,9776
Всего по отводу										
39,0075	6,0299	-	-	-	6,0299	-	-	3,0770	29,9006	32,9776

Сведения об особо защитных участках лесов (ОЗУ), особо охраняемых природных территориях (ООПТ), зонах с особыми условиями использования территорий на проектируемом лесном участке

Наименование участкового лесничества	Наименование урочища (при наличии)	Виды ОЗУ, наименование ООПТ, виды зон с особыми условиями использования территорий	Перечень лесных кварталов или их частей	Перечень лесных выделов или их частей	Площадь (га)
1	2	3	4	5	6
Новоаганское	-	ВОЗ	28 32 36 40	54 39 47 50,39,53,52, 74,17	4,8053

Сведения об обременениях: Обременений нет

Количественные и качественные характеристики проектируемого лесного участка

Характеристика лесного участка

Целевое назначение лесов	Участковое лесничество/урочище (при наличии)	Лесной квартал	Лесотаксационный выдел	Преобладающая порода	Площадь(га)/запас древесины (куб.м)		В том числе по группам возраста древостоя (га/ куб. м)			
							молодняки	средне-возрастные	приспевающие	спелые и перестойные
1	2	3	4	5	6	7	8	9	10	
Трубопровод нефтегазосборный т.вр.ДНС-4 - т.вр.к.к.535,536										
Эксплуатационные леса	Новоаганское/--	44	19	10С+С	0,8377	50,3	-	-	-	0,8377/50,3
Эксплуатационные леса	Новоаганское/--	40	27	10С+С	0,6752	54,0	-	-	-	0,8377/50,3
Эксплуатационные леса	Новоаганское/--	40	46	10С+С	0,1132	6,8				0,6752/54,0
Эксплуатационные леса	Новоаганское/--	44	14	10С+С	0,1809	10,9				0,1132/6,8
Эксплуатационные леса	Новоаганское/--	40	8	10С	0,6956	27,8				0,1809/10,9
Эксплуатационные леса	Новоаганское/--	40	16	10С	0,3448	3,4	-	-	0,6956/27,8	-
Эксплуатационные леса	Новоаганское/--	40	43	10С	0,0823	4,1	-	0,3448/3,4	-	-
Эксплуатационные леса	Новоаганское/--	44	66	10С	0,0046	0,1	-	-	-	0,0823/4,1
Эксплуатационные леса	Новоаганское/--	44	13	10С	0,6671	40,0	-	-	-	0,0046/0,1
Эксплуатационные леса	Новоаганское/--	40	6	6С4С	2,4157	50,0	-	-	-	0,6671/40,0
Эксплуатационные леса	Новоаганское/--	40	33	5К2С3Б	0,0128	0,9	-	-	2,4157/50,0	-
Эксплуатационные леса	Новоаганское/--	28	58	-	0,0085	Зимник				
Эксплуатационные леса	Новоаганское/--	40	69	-	0,0001	Профиль				

Целевое назначение лесов	Участковое лесничество/урочище (при наличии)	Лесной квартал	Лесотаксационный выдел	Преобладающая порода	Площадь(га)/запас древесины (куб.м)	В том числе по группам возраста древостоя (га/ куб. м)			
						молодняки	средне-возрастные	приспевающие	спелые и перестойные
1	2	3	4	5	6	7	8	9	10
Трубопровод нефтегазосборный т.вр.ДНС-4 - т.вр.к.к.535,536									
Эксплуатационные леса	Новоаганское/--	23	64	-	0,5670	Линия электропередачи			
Эксплуатационные леса	Новоаганское/--	40	50	-	0,4765	Болото			
Эксплуатационные леса	Новоаганское/--	40	17	-	0,0115	Болото			
Эксплуатационные леса	Новоаганское/--	40	52	-	1,9264	Болото			
Эксплуатационные леса	Новоаганское/--	40	31	-	0,1518	Болото			
Эксплуатационные леса	Новоаганское/--	40	39	-	0,2190	Болото			
Эксплуатационные леса	Новоаганское/--	40	41	-	0,2918	Болото			
Эксплуатационные леса	Новоаганское/--	36	54	-	0,0024	Ручей			
Эксплуатационные леса	Новоаганское/--	36	55	-	0,1100	Ручей			
Эксплуатационные леса	Новоаганское/--	28	61	-	0,009	Река			
Эксплуатационные леса	Новоаганское/--	40	67	-	0,0075	Река			
Эксплуатационные леса	Новоаганское/--	23	22	-	2,7402	Трасса коммуникаций			
Эксплуатационные леса	Новоаганское/--	24	30	-	4,0797	Трасса коммуникаций			

Целевое назначение лесов	Участковое лесничество/урочище (при наличии)	Лесной квартал	Лесотаксационный выдел	Преобладающая порода	Площадь(га)/запас древесины (куб.м)	В том числе по группам возраста древостоя (га/ куб. м)			
						молодняки	средне-возрастные	приспевающие	спелые и перестойные
1	2	3	4	5	6	7	8	9	10
Трубопровод нефтегазосборный т.вр.ДНС-4 - т.вр.к.к.535,536									
Эксплуатационные леса	Новоаганское/--	28	53	-	3,5436				Трасса коммуникаций
Эксплуатационные леса	Новоаганское/--	28	54	-	0,7011				Трасса коммуникаций
Эксплуатационные леса	Новоаганское/--	36	46	-	3,8033				Трасса коммуникаций
Эксплуатационные леса	Новоаганское/--	36	47	-	0,7383				Трасса коммуникаций
Эксплуатационные леса	Новоаганское/--	36	48	-	3,3095				Трасса коммуникаций
Эксплуатационные леса	Новоаганское/--	32	47	-	5,8609				Трасса коммуникаций
Эксплуатационные леса	Новоаганское/--	32	39	-	0,4262				Трасса коммуникаций
Эксплуатационные леса	Новоаганское/--	40	70	-	0,0473				Трасса коммуникаций
Эксплуатационные леса	Новоаганское/--	40	71	-	0,7095				Трасса коммуникаций
Эксплуатационные леса	Новоаганское/--	40	74	-	0,0365				Трасса коммуникаций
Эксплуатационные леса	Новоаганское/--	40	51	-	0,2790				Трасса коммуникаций
Эксплуатационные леса	Новоаганское/--	40	60	-	0,5903				Трасса коммуникаций
Эксплуатационные леса	Новоаганское/--	40	54	-	0,3536				Трасса коммуникаций

Целевое назначение лесов	Участковое лесничество/урочище (при наличии)	Лесной квартал	Лесотаксационный выдел	Преобладающая порода	Площадь(га)/запас древесины (куб.м)	В том числе по группам возраста древостоя (га/ куб. м)				
						молодняки	средне-возрастные	приспевающие	спелые и перестойные	
1	2	3	4	5	6	7	8	9	10	
Трубопровод нефтегазосборный т.вр.ДНС-4 - т.вр.к.к.535,536										
Эксплуатационные леса	Новоаганское/--	44	57	-	0,3160		Трасса коммуникаций			
Эксплуатационные леса	Новоаганское/--	40	53	-	0,2696		Трасса коммуникаций			
Эксплуатационные леса	Новоаганское/--	44	56	-	1,0582		Трасса коммуникаций			
Эксплуатационные леса	Новоаганское/--	44	60	-	0,3333		Трасса коммуникаций			
Итого по объекту:					39,0075	248,3	-	0,3448/3,4	3,1113/77,8	0,8416/167,1
Всего по отводу:					39,0075	248,3	-	0,3448/3,4	3,1113/77,8	0,8416/167,1

Средние таксационные показатели насаждений лесного участка

Квартал	Выдел	Целевое назначение лесов	Преобладающая порода	Состав	Возраст	Бонитет	Полнота	Средний запас древесины лесных насаждений (куб. м/га)			
								молодняки	средне-возрастные	Приспевающие	спелые и перестойные
1	2	3	4	5	6	7	8	9	10	11	12
44	19	Эксплуатационные леса	С	10С+С	150	5А	0,3	-	-	-	60
44	14	Эксплуатационные леса	С	10С+С	150	5А	0,3	-	-	-	60
40	27	Эксплуатационные леса	С	10С+С	140	5	0,4	-	-	-	80
40	46	Эксплуатационные леса	С	10С+С	140	5А	0,4	-	-	-	60
40	8	Эксплуатационные леса	С	10С	70	5А	0,4	-	-	40	-
40	16	Эксплуатационные леса	С	10С	35	5А	0,4	-	10	-	-
40	43	Эксплуатационные леса	С	10С	140	5А	0,3	-	-	-	50

44	66	Эксплуатационные леса	С	10С	110	5Б	0,3	-	-	-	20
44	13	Эксплуатационные леса	С	10С	160	5А	0,3	-	-	-	60
40	6	Эксплуатационные леса	С	6С4С	65	5А	0,4	-	-	50	-
40	33	Эксплуатационные леса	К	5К2С3Б	180	5	0,4	-	-	-	70

Объекты лесной инфраструктуры

№ п/п	Лесничество	Участковое лесничество/ Урочище (при наличии)	Лесной квартал	Лесотаксационный выдел	Наименование объекта лесного семеноводства	Единица измерения	Объем
1	2	3	4	5	6	7	8
-	-	-	-	-	-	-	-

Объекты лесного семеноводства

№ п/п	Лесничество	Участковое лесничество/ Урочище (при наличии)	Лесной квартал	Лесотаксационный выдел	Наименование объекта лесного семеноводства	Единица измерения	Объем
1	2	3	4	5	6	7	8
-	-	-	-	-	-	-	-

Объекты, не связанные с созданием лесной инфраструктуры

№ п/п	Лесничество	Участковое лесничество/ Урочище (при наличии)	Лесной квартал	Лесотаксационный выдел	Наименование объекта	Единица измерения	Объем
1	2	3	4	5	6	7	8
1	Аганское	Новоаганское/ --	23	22	Трасса коммуникаций	га	2,7402
2	Аганское	Новоаганское/ --	24	30	Трасса коммуникаций	га	4,0797
3	Аганское	Новоаганское/ --	28	53	Трасса коммуникаций	га	3,5436
4	Аганское	Новоаганское/ --	28	54	Трасса коммуникаций	га	0,7011
5	Аганское	Новоаганское/ --	36	46	Трасса коммуникаций	га	3,8033
6	Аганское	Новоаганское/ --	36	47	Трасса коммуникаций	га	0,7383
7	Аганское	Новоаганское/ --	36	48	Трасса коммуникаций	га	3,3095
8	Аганское	Новоаганское/ --	32	47	Трасса коммуникаций	га	5,8609
9	Аганское	Новоаганское/ --	32	39	Трасса коммуникаций	га	0,4262
10	Аганское	Новоаганское/ --	40	70	Трасса коммуникаций	га	0,0473

11	Аганское	Новоаганское/ --	40	71	Трасса коммуникаций	га	0,7095
12	Аганское	Новоаганское/ --	40	74	Трасса коммуникаций	га	0,0365
13	Аганское	Новоаганское/ --	40	51	Трасса коммуникаций	га	0,2790
14	Аганское	Новоаганское/ --	40	60	Трасса коммуникаций	га	0,5903
15	Аганское	Новоаганское/ --	40	54	Трасса коммуникаций	га	0,3536
16	Аганское	Новоаганское/ --	44	57	Трасса коммуникаций	га	0,3160
17	Аганское	Новоаганское/ --	40	53	Трасса коммуникаций	га	0,2696
18	Аганское	Новоаганское/ --	44	56	Трасса коммуникаций	га	1,0582
19	Аганское	Новоаганское/ --	44	60	Трасса коммуникаций	га	0,3333
20	Аганское	Новоаганское/ --	28	58	Зимник	га	0,0085
21	Аганское	Новоаганское/ --	40	69	Профиль	га	0,0001
22	Аганское	Новоаганское/ --	23	64	Линия электропередачи	га	0,5670

Участок пригоден для заявленных целей

Цели использования: всего 39,0075 га, в том числе:

Вид использования лесов: Строительство, реконструкция, эксплуатация
линейных объектов, площадью 39,0075 га, из них:

защитные леса ----- га;

эксплуатационные леса 39,0075 га;

Кадастровый номер или обозначение земельного участка	Местоположение земельного участка	Категория земель	Целевое назначение лесов	Наименование объекта	Площадь, кв.м.	Вид разрешенного пользования
Сведения об исходном земельном участке						
86:04:0000001:31224	Ханты- Мансийский автономный округ- Югра, Нижневартовский р-н, тер. Лесхоз Мегионский	земли лесного фонда	-	-	31 304 531 077	участок лесного фонда
Сведения об образуемом земельном участке						
86:04:0000001:31224:3У1	Ханты- Мансийский автономный округ- Югра, Нижневартовский р-н, Аганское лесничество, Новоаганское участковое лесничество, квартал 23,24	земли лесного фонда	эксплуатационные	Трубопровод нефтегазосборный т.вр.ДНС-4 - т.вр.к.к.535,536	12011	Строительство, реконструкция, эксплуатация линейных объектов
Сведения об исходном земельном участке						
86:04:0000001:10163	Ханты-Мансийский автономный округ - Югра, р-н Нижневартовский, тер Вынгапуровский лицензионный участок	земли лесного фонда	-	-	10 703	участок лесного фонда
Сведения об образуемом земельном участке						
86:04:0000001:10163:3У1	Ханты- Мансийский автономный округ- Югра, Нижневартовский р-н, Аганское лесничество, Новоаганское участковое лесничество, квартал 23,24	земли лесного фонда	эксплуатационные	Трубопровод нефтегазосборный т.вр.ДНС-4 - т.вр.к.к.535,536	3356	Строительство, реконструкция, эксплуатация линейных объектов
Сведения об исходном земельном участке						
86:04:0000001:31224	Ханты- Мансийский автономный округ- Югра, Нижневартовский р-н, тер. Лесхоз Мегионский	земли лесного фонда	-	-	31 304 531 077	участок лесного фонда
Сведения об образуемом земельном участке						
86:04:0000001:31224:3У2	Ханты- Мансийский автономный округ- Югра, Нижневартовский р-н, Аганское лесничество, Новоаганское участковое лесничество, квартал 23,24,28	земли лесного фонда	эксплуатационные	Трубопровод нефтегазосборный т.вр.ДНС-4 - т.вр.к.к.535,536	497	Строительство, реконструкция, эксплуатация линейных объектов
Сведения об исходном земельном участке						
86:04:0000001:31224	Ханты- Мансийский автономный округ- Югра, Нижневартовский р-н, тер. Лесхоз Мегионский	земли лесного фонда	-	-	31 304 531 077	участок лесного фонда

Кадастровый номер или обозначение земельного участка	Местоположение земельного участка	Категория земель	Целевое назначение лесов	Наименование объекта	Площадь, кв.м.	Вид разрешенного пользования
Сведения об образуемом земельном участке						
86:04:0000001:31224:3У3	Ханты- Мансийский автономный округ- Югра, Нижневартовский р-н, Аганское лесничество, Новоаганское участковое лесничество, квартал 23,24	земли лесного фонда	эксплуатационные	Трубопровод нефтегазосборный т.вр.ДНС-4 - т.вр.к.к.535,536	22688	Строительство, реконструкция, эксплуатация линейных объектов
Сведения об исходном земельном участке						
86:04:0000001:31224	Ханты- Мансийский автономный округ- Югра, Нижневартовский р-н, тер. Лесхоз Мегионский	земли лесного фонда	-	-	31 304 531 077	участок лесного фонда
Сведения об образуемом земельном участке						
86:04:0000001:31224:3У4	Ханты- Мансийский автономный округ- Югра, Нижневартовский р-н, Аганское лесничество, Новоаганское участковое лесничество, квартал 24,28	земли лесного фонда	эксплуатационные	Трубопровод нефтегазосборный т.вр.ДНС-4 - т.вр.к.к.535,536	37179	Строительство, реконструкция, эксплуатация линейных объектов
Сведения об исходном земельном участке						
86:04:0000001:31224	Ханты- Мансийский автономный округ- Югра, Нижневартовский р-н, тер. Лесхоз Мегионский	земли лесного фонда	-	-	31 304 531 077	участок лесного фонда
Сведения об образуемом земельном участке						
86:04:0000001:31224:3У5	Ханты- Мансийский автономный округ- Югра, Нижневартовский р-н, Аганское лесничество, Новоаганское участковое лесничество, квартал 24,28	земли лесного фонда	эксплуатационные	Трубопровод нефтегазосборный т.вр.ДНС-4 - т.вр.к.к.535,536	5892	Строительство, реконструкция, эксплуатация линейных объектов
Сведения об исходном земельном участке						
86:04:0000001:10162	Ханты-Мансийский автономный округ - Югра, р-н Нижневартовский, тер Вынгапуровский лицензионный участок	земли лесного фонда	-	-	13 086	участок лесного фонда
Сведения об образуемом земельном участке						

Кадастровый номер или обозначение земельного участка	Местоположение земельного участка	Категория земель	Целевое назначение лесов	Наименование объекта	Площадь, кв.м.	Вид разрешенного пользования
86:04:0000001:10162:3У1	Ханты- Мансийский автономный округ- Югра, Нижневартовский р-н, Аганское лесничество, Новоаганское участковое лесничество, квартал 28,32,36	земли лесного фонда	эксплуатационные	Трубопровод нефтегазосборный т.вр.ДНС-4 - т.вр.к.к.535,536	7475	Строительство, реконструкция, эксплуатация линейных объектов
Сведения об исходном земельном участке						
86:04:0000001:31224	Ханты- Мансийский автономный округ- Югра, Нижневартовский р-н, тер. Лесхоз Мегионский	земли лесного фонда	-	-	31 304 531 077	участок лесного фонда
Сведения об образуемом земельном участке						
86:04:0000001:31224:3У6	Ханты- Мансийский автономный округ- Югра, Нижневартовский р-н, Аганское лесничество, Новоаганское участковое лесничество, квартал 23	земли лесного фонда	эксплуатационные	Трубопровод нефтегазосборный т.вр.ДНС-4 - т.вр.к.к.535,536	4163	Строительство, реконструкция, эксплуатация линейных объектов
Сведения об исходном земельном участке						
86:04:0000001:31224	Ханты- Мансийский автономный округ- Югра, Нижневартовский р-н, тер. Лесхоз Мегионский	земли лесного фонда	-	-	31 304 531 077	участок лесного фонда
Сведения об образуемом земельном участке						
86:04:0000001:31224:3У7	Ханты- Мансийский автономный округ- Югра, Нижневартовский р-н, Аганское лесничество, Новоаганское участковое лесничество, квартал 23	земли лесного фонда	эксплуатационные	Трубопровод нефтегазосборный т.вр.ДНС-4 - т.вр.к.к.535,536	163	Строительство, реконструкция, эксплуатация линейных объектов
Сведения об исходном земельном участке						
86:04:0000001:10156	Ханты-Мансийский автономный округ - Югра, р-н Нижневартовский, тер Вынгапуровский лицензионный участок	земли лесного фонда	-	-	108	участок лесного фонда
Сведения об образуемом земельном участке						
86:04:0000001:10156:3У1	Ханты- Мансийский автономный округ- Югра, Нижневартовский р-н, Аганское лесничество,	земли лесного фонда	эксплуатационные	Трубопровод нефтегазосборный т.вр.ДНС-4 - т.вр.к.к.535,536	108	Строительство, реконструкция, эксплуатация

Кадастровый номер или обозначение земельного участка	Местоположение земельного участка	Категория земель	Целевое назначение лесов	Наименование объекта	Площадь, кв.м.	Вид разрешенного пользования
	Новоаганское участковое лесничество, квартал 24,28					линейных объектов
Сведения об исходном земельном участке						
86:04:0000001:31224	Ханты- Мансийский автономный округ- Югра, Нижневартовский р-н, тер. Лесхоз Мегионский	земли лесного фонда	-	-	31 304 531 077	участок лесного фонда
Сведения об образуемом земельном участке						
86:04:0000001:31224:3У8	Ханты- Мансийский автономный округ- Югра, Нижневартовский р-н, Аганское лесничество, Новоаганское участковое лесничество, квартал 24,28	земли лесного фонда	эксплуатационные	Трубопровод нефтегазосборный т.вр.ДНС-4 - т.вр.к.к.535,536	10749	Строительство, реконструкция, эксплуатация линейных объектов
Сведения об исходном земельном участке						
86:04:0000001:31224	Ханты- Мансийский автономный округ- Югра, Нижневартовский р-н, тер. Лесхоз Мегионский	земли лесного фонда	-	-	31 304 531 077	участок лесного фонда
Сведения об образуемом земельном участке						
86:04:0000001:31224:3У9	Ханты- Мансийский автономный округ- Югра, Нижневартовский р-н, Аганское лесничество, Новоаганское участковое лесничество, квартал 28	земли лесного фонда	эксплуатационные	Трубопровод нефтегазосборный т.вр.ДНС-4 - т.вр.к.к.535,536	2991	Строительство, реконструкция, эксплуатация линейных объектов
Сведения об исходном земельном участке						
86:04:0000001:31224	Ханты- Мансийский автономный округ- Югра, Нижневартовский р-н, тер. Лесхоз Мегионский	земли лесного фонда	-	-	31 304 531 077	участок лесного фонда
Сведения об образуемом земельном участке						
86:04:0000001:31224:3У10	Ханты- Мансийский автономный округ- Югра, Нижневартовский р-н, Аганское лесничество, Новоаганское участковое лесничество, квартал 28	земли лесного фонда	эксплуатационные	Трубопровод нефтегазосборный т.вр.ДНС-4 - т.вр.к.к.535,536	1107	Строительство, реконструкция, эксплуатация линейных объектов
Сведения об исходном земельном участке						
86:04:0000001:31224	Ханты- Мансийский автономный округ- Югра, Нижневартовский р-н, тер. Лесхоз Мегионский	земли лесного фонда	-	-	31 304 531 077	участок лесного фонда

Кадастровый номер или обозначение земельного участка	Местоположение земельного участка	Категория земель	Целевое назначение лесов	Наименование объекта	Площадь, кв.м.	Вид разрешенного пользования
Сведения об образуемом земельном участке						
86:04:0000001:31224:3У11	Ханты- Мансийский автономный округ- Югра, Нижневартовский р-н, Аганское лесничество, Новоаганское участковое лесничество, квартал 28	земли лесного фонда	эксплуатационные	Трубопровод нефтегазосборный т.вр.ДНС-4 - т.вр.к.к.535,536	132	Строительство, реконструкция, эксплуатация линейных объектов
Сведения об исходном земельном участке						
86:04:0000001:31224	Ханты- Мансийский автономный округ- Югра, Нижневартовский р-н, тер. Лесхоз Мегионский	земли лесного фонда	-	-	31 304 531 077	участок лесного фонда
Сведения об образуемом земельном участке						
86:04:0000001:31224:3У12	Ханты- Мансийский автономный округ- Югра, Нижневартовский р-н, Аганское лесничество, Новоаганское участковое лесничество, квартал 28	земли лесного фонда	эксплуатационные	Трубопровод нефтегазосборный т.вр.ДНС-4 - т.вр.к.к.535,536	280	Строительство, реконструкция, эксплуатация линейных объектов
Сведения об исходном земельном участке						
86:04:0000001:31224	Ханты- Мансийский автономный округ- Югра, Нижневартовский р-н, тер. Лесхоз Мегионский	земли лесного фонда	-	-	31 304 531 077	участок лесного фонда
Сведения об образуемом земельном участке						
86:04:0000001:31224:3У13	Ханты- Мансийский автономный округ- Югра, Нижневартовский р-н, Аганское лесничество, Новоаганское участковое лесничество, квартал 44	земли лесного фонда	эксплуатационные	Трубопровод нефтегазосборный т.вр.ДНС-4 - т.вр.к.к.535,536	748	Строительство, реконструкция, эксплуатация линейных объектов
Сведения об исходном земельном участке						
86:04:0000001:31224	Ханты- Мансийский автономный округ- Югра, Нижневартовский р-н, тер. Лесхоз Мегионский	земли лесного фонда	-	-	31 304 531 077	участок лесного фонда
Сведения об образуемом земельном участке						
86:04:0000001:31224:3У14	Ханты- Мансийский автономный округ- Югра, Нижневартовский р-н, Аганское лесничество, Новоаганское участковое лесничество, квартал 28	земли лесного фонда	эксплуатационные	Трубопровод нефтегазосборный т.вр.ДНС-4 - т.вр.к.к.535,536	17	Строительство, реконструкция, эксплуатация линейных объектов

Кадастровый номер или обозначение земельного участка	Местоположение земельного участка	Категория земель	Целевое назначение лесов	Наименование объекта	Площадь, кв.м.	Вид разрешенного пользования
Сведения об исходном земельном участке						
86:04:0000001:31224	Ханты- Мансийский автономный округ- Югра, Нижневартовский р-н, тер. Лесхоз Мегионский	земли лесного фонда	-	-	31 304 531 077	участок лесного фонда
Сведения об образуемом земельном участке						
86:04:0000001:31224:3У15	Ханты- Мансийский автономный округ- Югра, Нижневартовский р-н, Аганское лесничество, Новоаганское участковое лесничество, квартал 28	земли лесного фонда	эксплуатационные	Трубопровод нефтегазосборный т.вр.ДНС-4 - т.вр.к.к.535,536	313	Строительство, реконструкция, эксплуатация линейных объектов
Сведения об исходном земельном участке						
86:04:0000001:31224	Ханты- Мансийский автономный округ- Югра, Нижневартовский р-н, тер. Лесхоз Мегионский	земли лесного фонда	-	-	31 304 531 077	участок лесного фонда
Сведения об образуемом земельном участке						
86:04:0000001:31224:3У16	Ханты- Мансийский автономный округ- Югра, Нижневартовский р-н, Аганское лесничество, Новоаганское участковое лесничество, квартал 28,32,36	земли лесного фонда	эксплуатационные	Трубопровод нефтегазосборный т.вр.ДНС-4 - т.вр.к.к.535,536	38747	Строительство, реконструкция, эксплуатация линейных объектов
Сведения об исходном земельном участке						
86:04:0000001:31224	Ханты- Мансийский автономный округ- Югра, Нижневартовский р-н, тер. Лесхоз Мегионский	земли лесного фонда	-	-	31 304 531 077	участок лесного фонда
Сведения об образуемом земельном участке						
86:04:0000001:31224:3У17	Ханты- Мансийский автономный округ- Югра, Нижневартовский р-н, Аганское лесничество, Новоаганское участковое лесничество, квартал 28	земли лесного фонда	эксплуатационные	Трубопровод нефтегазосборный т.вр.ДНС-4 - т.вр.к.к.535,536	64	Строительство, реконструкция, эксплуатация линейных объектов
Сведения об исходном земельном участке						
86:04:0000001:31224	Ханты- Мансийский автономный округ- Югра, Нижневартовский р-н, тер. Лесхоз Мегионский	земли лесного фонда	-	-	31 304 531 077	участок лесного фонда
Сведения об образуемом земельном участке						

Кадастровый номер или обозначение земельного участка	Местоположение земельного участка	Категория земель	Целевое назначение лесов	Наименование объекта	Площадь, кв.м.	Вид разрешенного пользования
86:04:0000001:31224:3У18	Ханты- Мансийский автономный округ- Югра, Нижневартовский р-н, Аганское лесничество, Новоаганское участковое лесничество, квартал 28	земли лесного фонда	эксплуатационные	Трубопровод нефтегазосборный т.вр.ДНС-4 - т.вр.к.к.535,536	173	Строительство, реконструкция, эксплуатация линейных объектов
Сведения об исходном земельном участке						
86:04:0000001:31224	Ханты- Мансийский автономный округ- Югра, Нижневартовский р-н, тер. Лесхоз Мегионский	земли лесного фонда	-	-	31 304 531 077	участок лесного фонда
Сведения об образуемом земельном участке						
86:04:0000001:31224:3У19	Ханты- Мансийский автономный округ- Югра, Нижневартовский р-н, Аганское лесничество, Новоаганское участковое лесничество, квартал 28	земли лесного фонда	эксплуатационные	Трубопровод нефтегазосборный т.вр.ДНС-4 - т.вр.к.к.535,536	494	Строительство, реконструкция, эксплуатация линейных объектов
Сведения об исходном земельном участке						
86:04:0000001:31224	Ханты- Мансийский автономный округ- Югра, Нижневартовский р-н, тер. Лесхоз Мегионский	земли лесного фонда	-	-	31 304 531 077	участок лесного фонда
Сведения об образуемом земельном участке						
86:04:0000001:31224:3У20	Ханты- Мансийский автономный округ- Югра, Нижневартовский р-н, Аганское лесничество, Новоаганское участковое лесничество, квартал 28,32,36	земли лесного фонда	эксплуатационные	Трубопровод нефтегазосборный т.вр.ДНС-4 - т.вр.к.к.535,536	35111	Строительство, реконструкция, эксплуатация линейных объектов
Сведения об исходном земельном участке						
86:04:0000001:31224	Ханты- Мансийский автономный округ- Югра, Нижневартовский р-н, тер. Лесхоз Мегионский	земли лесного фонда	-	-	31 304 531 077	участок лесного фонда
Сведения об образуемом земельном участке						
86:04:0000001:31224:3У21	Ханты- Мансийский автономный округ- Югра, Нижневартовский р-н, Аганское лесничество, Новоаганское участковое лесничество, квартал 28,32	земли лесного фонда	эксплуатационные	Трубопровод нефтегазосборный т.вр.ДНС-4 - т.вр.к.к.535,536	1333	Строительство, реконструкция, эксплуатация линейных объектов
Сведения об исходном земельном участке						

Кадастровый номер или обозначение земельного участка	Местоположение земельного участка	Категория земель	Целевое назначение лесов	Наименование объекта	Площадь, кв.м.	Вид разрешенного пользования
86:04:0000001:31224	Ханты- Мансийский автономный округ- Югра, Нижневартовский р-н, тер. Лесхоз Мегионский	земли лесного фонда	-	-	31 304 531 077	участок лесного фонда
Сведения об образуемом земельном участке						
86:04:0000001:31224:3У22	Ханты- Мансийский автономный округ- Югра, Нижневартовский р-н, Аганское лесничество, Новоаганское участковое лесничество, квартал 28,32	земли лесного фонда	эксплуатационные	Трубопровод нефтегазосборный т.вр.ДНС-4 - т.вр.к.к.535,536	1692	Строительство, реконструкция, эксплуатация линейных объектов
Сведения об исходном земельном участке						
86:04:0000001:31224	Ханты- Мансийский автономный округ- Югра, Нижневартовский р-н, тер. Лесхоз Мегионский	земли лесного фонда	-	-	31 304 531 077	участок лесного фонда
Сведения об образуемом земельном участке						
86:04:0000001:31224:3У23	Ханты- Мансийский автономный округ- Югра, Нижневартовский р-н, Аганское лесничество, Новоаганское участковое лесничество, квартал 32	земли лесного фонда	эксплуатационные	Трубопровод нефтегазосборный т.вр.ДНС-4 - т.вр.к.к.535,536	183	Строительство, реконструкция, эксплуатация линейных объектов
Сведения об исходном земельном участке						
86:04:0000001:31224	Ханты- Мансийский автономный округ- Югра, Нижневартовский р-н, тер. Лесхоз Мегионский	земли лесного фонда	-	-	31 304 531 077	участок лесного фонда
Сведения об образуемом земельном участке						
86:04:0000001:31224:3У24	Ханты- Мансийский автономный округ- Югра, Нижневартовский р-н, Аганское лесничество, Новоаганское участковое лесничество, квартал 32	земли лесного фонда	эксплуатационные	Трубопровод нефтегазосборный т.вр.ДНС-4 - т.вр.к.к.535,536	99	Строительство, реконструкция, эксплуатация линейных объектов
Сведения об исходном земельном участке						
86:04:0000001:31224	Ханты- Мансийский автономный округ- Югра, Нижневартовский р-н, тер. Лесхоз Мегионский	земли лесного фонда	-	-	31 304 531 077	участок лесного фонда
Сведения об образуемом земельном участке						

Кадастровый номер или обозначение земельного участка	Местоположение земельного участка	Категория земель	Целевое назначение лесов	Наименование объекта	Площадь, кв.м.	Вид разрешенного пользования
86:04:0000001:31224:3У25	Ханты- Мансийский автономный округ- Югра, Нижневартовский р-н, Аганское лесничество, Новоаганское участковое лесничество, квартал 32	земли лесного фонда	эксплуатационные	Трубопровод нефтегазосборный т.вр.ДНС-4 - т.вр.к.к.535,536	1655	Строительство, реконструкция, эксплуатация линейных объектов
Сведения об исходном земельном участке						
86:04:0000001:31224	Ханты- Мансийский автономный округ- Югра, Нижневартовский р-н, тер. Лесхоз Мегионский	земли лесного фонда	-	-	31 304 531 077	участок лесного фонда
Сведения об образуемом земельном участке						
86:04:0000001:31224:3У26	Ханты- Мансийский автономный округ- Югра, Нижневартовский р-н, Аганское лесничество, Новоаганское участковое лесничество, квартал 36	земли лесного фонда	эксплуатационные	Трубопровод нефтегазосборный т.вр.ДНС-4 - т.вр.к.к.535,536	35	Строительство, реконструкция, эксплуатация линейных объектов
Сведения об исходном земельном участке						
86:04:0000001:31224	Ханты- Мансийский автономный округ- Югра, Нижневартовский р-н, тер. Лесхоз Мегионский	земли лесного фонда	-	-	31 304 531 077	участок лесного фонда
Сведения об образуемом земельном участке						
86:04:0000001:31224:3У27	Ханты- Мансийский автономный округ- Югра, Нижневартовский р-н, Аганское лесничество, Новоаганское участковое лесничество, квартал 36	земли лесного фонда	эксплуатационные	Трубопровод нефтегазосборный т.вр.ДНС-4 - т.вр.к.к.535,536	170	Строительство, реконструкция, эксплуатация линейных объектов
Сведения об исходном земельном участке						
86:04:0000001:31224	Ханты- Мансийский автономный округ- Югра, Нижневартовский р-н, тер. Лесхоз Мегионский	земли лесного фонда	-	-	31 304 531 077	участок лесного фонда
Сведения об образуемом земельном участке						
86:04:0000001:31224:3У28	Ханты- Мансийский автономный округ- Югра, Нижневартовский р-н, Аганское лесничество, Новоаганское участковое лесничество, квартал 36	земли лесного фонда	эксплуатационные	Трубопровод нефтегазосборный т.вр.ДНС-4 - т.вр.к.к.535,536	38	Строительство, реконструкция, эксплуатация линейных объектов
Сведения об исходном земельном участке						

Кадастровый номер или обозначение земельного участка	Местоположение земельного участка	Категория земель	Целевое назначение лесов	Наименование объекта	Площадь, кв.м.	Вид разрешенного пользования
86:04:0000001:107350	Ханты-Мансийский автономный округ - Югра, Нижневартовский район, Аганское лесничество, Новоаганское участковое лесничество, квартал №32,36	земли лесного фонда	-	-	98 546	участок лесного фонда
Сведения об образуемом земельном участке						
86:04:0000001:107350:3У1	Ханты- Мансийский автономный округ- Югра, Нижневартовский р-н, Аганское лесничество, Новоаганское участковое лесничество, квартал 36	земли лесного фонда	эксплуатационны е	Трубопровод нефтегазосборный т.вр.ДНС-4 - т.вр.к.к.535,536	315	Строительство, реконструкция, эксплуатация линейных объектов
Сведения об исходном земельном участке						
86:04:0000001:107350	Ханты-Мансийский автономный округ - Югра, Нижневартовский район, Аганское лесничество, Новоаганское участковое лесничество, квартал №32,36	земли лесного фонда	-	-	98 546	участок лесного фонда
Сведения об образуемом земельном участке						
86:04:0000001:107350:3У2	Ханты- Мансийский автономный округ- Югра, Нижневартовский р-н, Аганское лесничество, Новоаганское участковое лесничество, квартал 36	земли лесного фонда	эксплуатационны е	Трубопровод нефтегазосборный т.вр.ДНС-4 - т.вр.к.к.535,536	277	Строительство, реконструкция, эксплуатация линейных объектов
Сведения об исходном земельном участке						
86:04:0000001:107350	Ханты-Мансийский автономный округ - Югра, Нижневартовский район, Аганское лесничество, Новоаганское участковое лесничество, квартал №32,36	земли лесного фонда	-	-	98 546	участок лесного фонда
Сведения об образуемом земельном участке						
86:04:0000001:107350:3У3	Ханты- Мансийский автономный округ- Югра, Нижневартовский р-н, Аганское лесничество, Новоаганское участковое лесничество, квартал 36	земли лесного фонда	эксплуатационны е	Трубопровод нефтегазосборный т.вр.ДНС-4 - т.вр.к.к.535,536	26	Строительство, реконструкция, эксплуатация линейных объектов
Сведения об исходном земельном участке						

Кадастровый номер или обозначение земельного участка	Местоположение земельного участка	Категория земель	Целевое назначение лесов	Наименование объекта	Площадь, кв.м.	Вид разрешенного пользования
86:04:0000001:31224	Ханты- Мансийский автономный округ- Югра, Нижневартовский р-н, тер. Лесхоз Мегионский	земли лесного фонда	-	-	31 304 531 077	участок лесного фонда
Сведения об образуемом земельном участке						
86:04:0000001:31224:3У29	Ханты- Мансийский автономный округ- Югра, Нижневартовский р-н, Аганское лесничество, Новоаганское участковое лесничество, квартал 36	земли лесного фонда	эксплуатационные	Трубопровод нефтегазосборный т.вр.ДНС-4 - т.вр.к.к.535,536	843	Строительство, реконструкция, эксплуатация линейных объектов
Сведения об исходном земельном участке						
86:04:0000001:31224	Ханты- Мансийский автономный округ- Югра, Нижневартовский р-н, тер. Лесхоз Мегионский	земли лесного фонда	-	-	31 304 531 077	участок лесного фонда
Сведения об образуемом земельном участке						
86:04:0000001:31224:3У30	Ханты- Мансийский автономный округ- Югра, Нижневартовский р-н, Аганское лесничество, Новоаганское участковое лесничество, квартал 36	земли лесного фонда	эксплуатационные	Трубопровод нефтегазосборный т.вр.ДНС-4 - т.вр.к.к.535,536	11314	Строительство, реконструкция, эксплуатация линейных объектов
Сведения об исходном земельном участке						
86:04:0000001:31224	Ханты- Мансийский автономный округ- Югра, Нижневартовский р-н, тер. Лесхоз Мегионский	земли лесного фонда	-	-	31 304 531 077	участок лесного фонда
Сведения об образуемом земельном участке						
86:04:0000001:31224:3У31	Ханты- Мансийский автономный округ- Югра, Нижневартовский р-н, Аганское лесничество, Новоаганское участковое лесничество, квартал 36	земли лесного фонда	эксплуатационные	Трубопровод нефтегазосборный т.вр.ДНС-4 - т.вр.к.к.535,536	12036	Строительство, реконструкция, эксплуатация линейных объектов
Сведения об исходном земельном участке						
86:04:0000001:31224	Ханты- Мансийский автономный округ- Югра, Нижневартовский р-н, тер. Лесхоз Мегионский	земли лесного фонда	-	-	31 304 531 077	участок лесного фонда
Сведения об образуемом земельном участке						

Кадастровый номер или обозначение земельного участка	Местоположение земельного участка	Категория земель	Целевое назначение лесов	Наименование объекта	Площадь, кв.м.	Вид разрешенного пользования
86:04:0000001:31224:3У32	Ханты- Мансийский автономный округ- Югра, Нижневартовский р-н, Аганское лесничество, Новоаганское участковое лесничество, квартал 36	земли лесного фонда	эксплуатационные	Трубопровод нефтегазосборный т.вр.ДНС-4 - т.вр.к.к.535,536	93	Строительство, реконструкция, эксплуатация линейных объектов
Сведения об исходном земельном участке						
86:04:0000001:31224	Ханты- Мансийский автономный округ- Югра, Нижневартовский р-н, тер. Лесхоз Мегионский	земли лесного фонда	-	-	31 304 531 077	участок лесного фонда
Сведения об образуемом земельном участке						
86:04:0000001:31224:3У33	Ханты- Мансийский автономный округ- Югра, Нижневартовский р-н, Аганское лесничество, Новоаганское участковое лесничество, квартал 36	земли лесного фонда	эксплуатационные	Трубопровод нефтегазосборный т.вр.ДНС-4 - т.вр.к.к.535,536	3275	Строительство, реконструкция, эксплуатация линейных объектов
Сведения об исходном земельном участке						
86:04:0000001:107350	Ханты-Мансийский автономный округ - Югра, Нижневартовский район, Аганское лесничество, Новоаганское участковое лесничество, квартал №32,36	земли лесного фонда	-	-	98 546	участок лесного фонда
Сведения об образуемом земельном участке						
86:04:0000001:107350:3У4	Ханты- Мансийский автономный округ- Югра, Нижневартовский р-н, Аганское лесничество, Новоаганское участковое лесничество, квартал 36	земли лесного фонда	эксплуатационные	Трубопровод нефтегазосборный т.вр.ДНС-4 - т.вр.к.к.535,536	704	Строительство, реконструкция, эксплуатация линейных объектов
Сведения об исходном земельном участке						
86:04:0000001:107350	Ханты-Мансийский автономный округ - Югра, Нижневартовский район, Аганское лесничество, Новоаганское участковое лесничество, квартал №32,36	земли лесного фонда	-	-	98 546	участок лесного фонда
Сведения об образуемом земельном участке						

Кадастровый номер или обозначение земельного участка	Местоположение земельного участка	Категория земель	Целевое назначение лесов	Наименование объекта	Площадь, кв.м.	Вид разрешенного пользования
86:04:0000001:107350:3У5	Ханты- Мансийский автономный округ- Югра, Нижневартовский р-н, Аганское лесничество, Новоаганское участковое лесничество, квартал 36	земли лесного фонда	эксплуатационные	Трубопровод нефтегазосборный т.вр.ДНС-4 - т.вр.к.к.535,536	515	Строительство, реконструкция, эксплуатация линейных объектов
Сведения об исходном земельном участке						
86:04:0000001:107350	Ханты-Мансийский автономный округ - Югра, Нижневартовский район, Аганское лесничество, Новоаганское участковое лесничество, квартал №32,36	земли лесного фонда	-	-	98 546	участок лесного фонда
Сведения об образуемом земельном участке						
86:04:0000001:107350:3У6	Ханты- Мансийский автономный округ- Югра, Нижневартовский р-н, Аганское лесничество, Новоаганское участковое лесничество, квартал 36	земли лесного фонда	эксплуатационные	Трубопровод нефтегазосборный т.вр.ДНС-4 - т.вр.к.к.535,536	601	Строительство, реконструкция, эксплуатация линейных объектов
Сведения об исходном земельном участке						
86:04:0000001:31224	Ханты- Мансийский автономный округ- Югра, Нижневартовский р-н, тер. Лесхоз Мегионский	земли лесного фонда	-	-	31 304 531 077	участок лесного фонда
Сведения об образуемом земельном участке						
86:04:0000001:31224:3У34	Ханты- Мансийский автономный округ- Югра, Нижневартовский р-н, Аганское лесничество, Новоаганское участковое лесничество, квартал 36	земли лесного фонда	эксплуатационные	Трубопровод нефтегазосборный т.вр.ДНС-4 - т.вр.к.к.535,536	508	Строительство, реконструкция, эксплуатация линейных объектов
Сведения об исходном земельном участке						
86:04:0000001:31224	Ханты- Мансийский автономный округ- Югра, Нижневартовский р-н, тер. Лесхоз Мегионский	земли лесного фонда	-	-	31 304 531 077	участок лесного фонда
Сведения об образуемом земельном участке						
86:04:0000001:31224:3У35	Ханты- Мансийский автономный округ- Югра, Нижневартовский р-н, Аганское лесничество,	земли лесного фонда	эксплуатационные	Трубопровод нефтегазосборный т.вр.ДНС-4 - т.вр.к.к.535,536	3624	Строительство, реконструкция, эксплуатация

Кадастровый номер или обозначение земельного участка	Местоположение земельного участка	Категория земель	Целевое назначение лесов	Наименование объекта	Площадь, кв.м.	Вид разрешенного пользования
	Новоаганское участковое лесничество, квартал 36					линейных объектов
Сведения об исходном земельном участке						
86:04:0000001:31224	Ханты- Мансийский автономный округ- Югра, Нижневартовский р-н, тер. Лесхоз Мегионский	земли лесного фонда	-	-	31 304 531 077	участок лесного фонда
Сведения об образуемом земельном участке						
86:04:0000001:31224:3У36	Ханты- Мансийский автономный округ- Югра, Нижневартовский р-н, Аганское лесничество, Новоаганское участковое лесничество, квартал 36	земли лесного фонда	эксплуатационные	Трубопровод нефтегазосборный т.вр.ДНС-4 - т.вр.к.к.535,536	105	Строительство, реконструкция, эксплуатация линейных объектов
Сведения об исходном земельном участке						
86:04:0000001:31224	Ханты- Мансийский автономный округ- Югра, Нижневартовский р-н, тер. Лесхоз Мегионский	земли лесного фонда	-	-	31 304 531 077	участок лесного фонда
Сведения об образуемом земельном участке						
86:04:0000001:31224:3У37	Ханты- Мансийский автономный округ- Югра, Нижневартовский р-н, Аганское лесничество, Новоаганское участковое лесничество, квартал 36	земли лесного фонда	эксплуатационные	Трубопровод нефтегазосборный т.вр.ДНС-4 - т.вр.к.к.535,536	864	Строительство, реконструкция, эксплуатация линейных объектов
Сведения об исходном земельном участке						
86:04:0000001:31224	Ханты- Мансийский автономный округ- Югра, Нижневартовский р-н, тер. Лесхоз Мегионский	земли лесного фонда	-	-	31 304 531 077	участок лесного фонда
Сведения об образуемом земельном участке						
86:04:0000001:31224:3У38	Ханты- Мансийский автономный округ- Югра, Нижневартовский р-н, Аганское лесничество, Новоаганское участковое лесничество, квартал 36	земли лесного фонда	эксплуатационные	Трубопровод нефтегазосборный т.вр.ДНС-4 - т.вр.к.к.535,536	4621	Строительство, реконструкция, эксплуатация линейных объектов
Сведения об исходном земельном участке						
86:04:0000001:31224	Ханты- Мансийский автономный округ- Югра, Нижневартовский р-н, тер. Лесхоз Мегионский	земли лесного фонда	-	-	31 304 531 077	участок лесного фонда

Кадастровый номер или обозначение земельного участка	Местоположение земельного участка	Категория земель	Целевое назначение лесов	Наименование объекта	Площадь, кв.м.	Вид разрешенного пользования
Сведения об образуемом земельном участке						
86:04:0000001:31224:3У39	Ханты- Мансийский автономный округ- Югра, Нижневартовский р-н, Аганское лесничество, Новоаганское участковое лесничество, квартал 36	земли лесного фонда	эксплуатационные	Трубопровод нефтегазосборный т.вр.ДНС-4 - т.вр.к.к.535,536	107	Строительство, реконструкция, эксплуатация линейных объектов
Сведения об исходном земельном участке						
86:04:0000001:31224	Ханты- Мансийский автономный округ- Югра, Нижневартовский р-н, тер. Лесхоз Мегионский	земли лесного фонда	-	-	31 304 531 077	участок лесного фонда
Сведения об образуемом земельном участке						
86:04:0000001:31224:3У40	Ханты- Мансийский автономный округ- Югра, Нижневартовский р-н, Аганское лесничество, Новоаганское участковое лесничество, квартал 36	земли лесного фонда	эксплуатационные	Трубопровод нефтегазосборный т.вр.ДНС-4 - т.вр.к.к.535,536	20	Строительство, реконструкция, эксплуатация линейных объектов
Сведения об исходном земельном участке						
86:04:0000001:107350	Ханты-Мансийский автономный округ - Югра, Нижневартовский район, Аганское лесничество, Новоаганское участковое лесничество, квартал №32,36	земли лесного фонда	-	-	98 546	участок лесного фонда
Сведения об образуемом земельном участке						
86:04:0000001:107350:3У7	Ханты- Мансийский автономный округ- Югра, Нижневартовский р-н, Аганское лесничество, Новоаганское участковое лесничество, квартал 36	земли лесного фонда	эксплуатационные	Трубопровод нефтегазосборный т.вр.ДНС-4 - т.вр.к.к.535,536	30	Строительство, реконструкция, эксплуатация линейных объектов
Сведения об исходном земельном участке						
86:04:0000001:107350	Ханты-Мансийский автономный округ - Югра, Нижневартовский район, Аганское лесничество, Новоаганское участковое лесничество, квартал №32,36	земли лесного фонда	-	-	98 546	участок лесного фонда
Сведения об образуемом земельном участке						

Кадастровый номер или обозначение земельного участка	Местоположение земельного участка	Категория земель	Целевое назначение лесов	Наименование объекта	Площадь, кв.м.	Вид разрешенного пользования
86:04:0000001:107350:3У8	Ханты- Мансийский автономный округ- Югра, Нижневартовский р-н, Аганское лесничество, Новоаганское участковое лесничество, квартал 36	земли лесного фонда	эксплуатационные	Трубопровод нефтегазосборный т.вр.ДНС-4 - т.вр.к.к.535,536	85	Строительство, реконструкция, эксплуатация линейных объектов
Сведения об исходном земельном участке						
86:04:0000001:107350	Ханты-Мансийский автономный округ - Югра, Нижневартовский район, Аганское лесничество, Новоаганское участковое лесничество, квартал №32,36	земли лесного фонда	-	-	98 546	участок лесного фонда
Сведения об образуемом земельном участке						
86:04:0000001:107350:3У9	Ханты- Мансийский автономный округ- Югра, Нижневартовский р-н, Аганское лесничество, Новоаганское участковое лесничество, квартал 36	земли лесного фонда	эксплуатационные	Трубопровод нефтегазосборный т.вр.ДНС-4 - т.вр.к.к.535,536	118	Строительство, реконструкция, эксплуатация линейных объектов
Сведения об исходном земельном участке						
86:04:0000001:31224	Ханты- Мансийский автономный округ- Югра, Нижневартовский р-н, тер. Лесхоз Мегионский	земли лесного фонда	-	-	31 304 531 077	участок лесного фонда
Сведения об образуемом земельном участке						
86:04:0000001:31224:3У41	Ханты- Мансийский автономный округ- Югра, Нижневартовский р-н, Аганское лесничество, Новоаганское участковое лесничество, квартал 36	земли лесного фонда	эксплуатационные	Трубопровод нефтегазосборный т.вр.ДНС-4 - т.вр.к.к.535,536	792	Строительство, реконструкция, эксплуатация линейных объектов
Сведения об исходном земельном участке						
86:04:0000001:31224	Ханты- Мансийский автономный округ- Югра, Нижневартовский р-н, тер. Лесхоз Мегионский	земли лесного фонда	-	-	31 304 531 077	участок лесного фонда
Сведения об образуемом земельном участке						
86:04:0000001:31224:3У42	Ханты- Мансийский автономный округ- Югра, Нижневартовский р-н, Аганское лесничество,	земли лесного фонда	эксплуатационные	Трубопровод нефтегазосборный т.вр.ДНС-4 - т.вр.к.к.535,536	106	Строительство, реконструкция, эксплуатация

Кадастровый номер или обозначение земельного участка	Местоположение земельного участка	Категория земель	Целевое назначение лесов	Наименование объекта	Площадь, кв.м.	Вид разрешенного пользования
	Новоаганское участковое лесничество, квартал 36					линейных объектов
Сведения об исходном земельном участке						
86:04:0000001:31224	Ханты- Мансийский автономный округ- Югра, Нижневартовский р-н, тер. Лесхоз Мегионский	земли лесного фонда	-	-	31 304 531 077	участок лесного фонда
Сведения об образуемом земельном участке						
86:04:0000001:31224:3У43	Ханты- Мансийский автономный округ- Югра, Нижневартовский р-н, Аганское лесничество, Новоаганское участковое лесничество, квартал 36	земли лесного фонда	эксплуатационные	Трубопровод нефтегазосборный т.вр.ДНС-4 - т.вр.к.к.535,536	156	Строительство, реконструкция, эксплуатация линейных объектов
Сведения об исходном земельном участке						
86:04:0000001:31224	Ханты- Мансийский автономный округ- Югра, Нижневартовский р-н, тер. Лесхоз Мегионский	земли лесного фонда	-	-	31 304 531 077	участок лесного фонда
Сведения об образуемом земельном участке						
86:04:0000001:31224:3У44	Ханты- Мансийский автономный округ- Югра, Нижневартовский р-н, Аганское лесничество, Новоаганское участковое лесничество, квартал 36	земли лесного фонда	эксплуатационные	Трубопровод нефтегазосборный т.вр.ДНС-4 - т.вр.к.к.535,536	297	Строительство, реконструкция, эксплуатация линейных объектов
Сведения об исходном земельном участке						
86:04:0000001:107350	Ханты-Мансийский автономный округ - Югра, Нижневартовский район, Аганское лесничество, Новоаганское участковое лесничество, квартал №32,36	земли лесного фонда	-	-	98 546	участок лесного фонда
Сведения об образуемом земельном участке						
86:04:0000001:107350:3У10	Ханты- Мансийский автономный округ- Югра, Нижневартовский р-н, Аганское лесничество, Новоаганское участковое лесничество, квартал 36	земли лесного фонда	эксплуатационные	Трубопровод нефтегазосборный т.вр.ДНС-4 - т.вр.к.к.535,536	306	Строительство, реконструкция, эксплуатация линейных объектов
Сведения об исходном земельном участке						

Кадастровый номер или обозначение земельного участка	Местоположение земельного участка	Категория земель	Целевое назначение лесов	Наименование объекта	Площадь, кв.м.	Вид разрешенного пользования
86:04:0000001:107350	Ханты-Мансийский автономный округ - Югра, Нижневартовский район, Аганское лесничество, Новоаганское участковое лесничество, квартал №32,36	земли лесного фонда	-	-	98 546	участок лесного фонда
Сведения об образуемом земельном участке						
86:04:0000001:107350:3У11	Ханты- Мансийский автономный округ- Югра, Нижневартовский р-н, Аганское лесничество, Новоаганское участковое лесничество, квартал 36	земли лесного фонда	эксплуатационны е	Трубопровод нефтегазосборный т.вр.ДНС-4 - т.вр.к.к.535,536	416	Строительство, реконструкция, эксплуатация линейных объектов
Сведения об исходном земельном участке						
86:04:0000001:107350	Ханты-Мансийский автономный округ - Югра, Нижневартовский район, Аганское лесничество, Новоаганское участковое лесничество, квартал №32,36	земли лесного фонда	-	-	98 546	участок лесного фонда
Сведения об образуемом земельном участке						
86:04:0000001:107350:3У12	Ханты- Мансийский автономный округ- Югра, Нижневартовский р-н, Аганское лесничество, Новоаганское участковое лесничество, квартал 36	земли лесного фонда	эксплуатационны е	Трубопровод нефтегазосборный т.вр.ДНС-4 - т.вр.к.к.535,536	97	Строительство, реконструкция, эксплуатация линейных объектов
Сведения об исходном земельном участке						
86:04:0000001:31224	Ханты- Мансийский автономный округ- Югра, Нижневартовский р-н, тер. Лесхоз Мегионский	земли лесного фонда	-	-	31 304 531 077	участок лесного фонда
Сведения об образуемом земельном участке						
86:04:0000001:31224:3У45	Ханты- Мансийский автономный округ- Югра, Нижневартовский р-н, Аганское лесничество, Новоаганское участковое лесничество, квартал 36	земли лесного фонда	эксплуатационны е	Трубопровод нефтегазосборный т.вр.ДНС-4 - т.вр.к.к.535,536	13027	Строительство, реконструкция, эксплуатация линейных объектов
Сведения об исходном земельном участке						

Кадастровый номер или обозначение земельного участка	Местоположение земельного участка	Категория земель	Целевое назначение лесов	Наименование объекта	Площадь, кв.м.	Вид разрешенного пользования
86:04:0000001:31224	Ханты- Мансийский автономный округ- Югра, Нижневартовский р-н, тер. Лесхоз Мегионский	земли лесного фонда	-	-	31 304 531 077	участок лесного фонда
Сведения об образуемом земельном участке						
86:04:0000001:31224:3У46	Ханты- Мансийский автономный округ- Югра, Нижневартовский р-н, Аганское лесничество, Новоаганское участковое лесничество, квартал 36	земли лесного фонда	эксплуатационные	Трубопровод нефтегазосборный т.вр.ДНС-4 - т.вр.к.к.535,536	12593	Строительство, реконструкция, эксплуатация линейных объектов
Сведения об исходном земельном участке						
86:04:0000001:31224	Ханты- Мансийский автономный округ- Югра, Нижневартовский р-н, тер. Лесхоз Мегионский	земли лесного фонда	-	-	31 304 531 077	участок лесного фонда
Сведения об образуемом земельном участке						
86:04:0000001:31224:3У47	Ханты- Мансийский автономный округ- Югра, Нижневартовский р-н, Аганское лесничество, Новоаганское участковое лесничество, квартал 40	земли лесного фонда	эксплуатационные	Трубопровод нефтегазосборный т.вр.ДНС-4 - т.вр.к.к.535,536	217	Строительство, реконструкция, эксплуатация линейных объектов
Сведения об исходном земельном участке						
86:04:0000001:31224	Ханты- Мансийский автономный округ- Югра, Нижневартовский р-н, тер. Лесхоз Мегионский	земли лесного фонда	-	-	31 304 531 077	участок лесного фонда
Сведения об образуемом земельном участке						
86:04:0000001:31224:3У48	Ханты- Мансийский автономный округ- Югра, Нижневартовский р-н, Аганское лесничество, Новоаганское участковое лесничество, квартал 40	земли лесного фонда	эксплуатационные	Трубопровод нефтегазосборный т.вр.ДНС-4 - т.вр.к.к.535,536	294	Строительство, реконструкция, эксплуатация линейных объектов
Сведения об исходном земельном участке						
86:04:0000001:31224	Ханты- Мансийский автономный округ- Югра, Нижневартовский р-н, тер. Лесхоз Мегионский	земли лесного фонда	-	-	31 304 531 077	участок лесного фонда
Сведения об образуемом земельном участке						

Кадастровый номер или обозначение земельного участка	Местоположение земельного участка	Категория земель	Целевое назначение лесов	Наименование объекта	Площадь, кв.м.	Вид разрешенного пользования
86:04:0000001:31224:3У49	Ханты- Мансийский автономный округ- Югра, Нижневартовский р-н, Аганское лесничество, Новоаганское участковое лесничество, квартал 40	земли лесного фонда	эксплуатационные	Трубопровод нефтегазосборный т.вр.ДНС-4 - т.вр.к.к.535,536	35	Строительство, реконструкция, эксплуатация линейных объектов
Сведения об исходном земельном участке						
86:04:0000001:31224	Ханты- Мансийский автономный округ- Югра, Нижневартовский р-н, тер. Лесхоз Мегионский	земли лесного фонда	-	-	31 304 531 077	участок лесного фонда
Сведения об образуемом земельном участке						
86:04:0000001:31224:3У50	Ханты- Мансийский автономный округ- Югра, Нижневартовский р-н, Аганское лесничество, Новоаганское участковое лесничество, квартал 40	земли лесного фонда	эксплуатационные	Трубопровод нефтегазосборный т.вр.ДНС-4 - т.вр.к.к.535,536	208	Строительство, реконструкция, эксплуатация линейных объектов
Сведения об исходном земельном участке						
86:04:0000001:31224	Ханты- Мансийский автономный округ- Югра, Нижневартовский р-н, тер. Лесхоз Мегионский	земли лесного фонда	-	-	31 304 531 077	участок лесного фонда
Сведения об образуемом земельном участке						
86:04:0000001:31224:3У51	Ханты- Мансийский автономный округ- Югра, Нижневартовский р-н, Аганское лесничество, Новоаганское участковое лесничество, квартал 40	земли лесного фонда	эксплуатационные	Трубопровод нефтегазосборный т.вр.ДНС-4 - т.вр.к.к.535,536	116	Строительство, реконструкция, эксплуатация линейных объектов
Сведения об исходном земельном участке						
86:04:0000001:31224	Ханты- Мансийский автономный округ- Югра, Нижневартовский р-н, тер. Лесхоз Мегионский	земли лесного фонда	-	-	31 304 531 077	участок лесного фонда
Сведения об образуемом земельном участке						
86:04:0000001:31224:3У52	Ханты- Мансийский автономный округ- Югра, Нижневартовский р-н, Аганское лесничество, Новоаганское участковое лесничество, квартал 40	земли лесного фонда	эксплуатационные	Трубопровод нефтегазосборный т.вр.ДНС-4 - т.вр.к.к.535,536	174	Строительство, реконструкция, эксплуатация линейных объектов
Сведения об исходном земельном участке						

Кадастровый номер или обозначение земельного участка	Местоположение земельного участка	Категория земель	Целевое назначение лесов	Наименование объекта	Площадь, кв.м.	Вид разрешенного пользования
86:04:0000001:31224	Ханты- Мансийский автономный округ- Югра, Нижневартовский р-н, тер. Лесхоз Мегионский	земли лесного фонда	-	-	31 304 531 077	участок лесного фонда
Сведения об образуемом земельном участке						
86:04:0000001:31224:3У53	Ханты- Мансийский автономный округ- Югра, Нижневартовский р-н, Аганское лесничество, Новоаганское участковое лесничество, квартал 40	земли лесного фонда	эксплуатационные	Трубопровод нефтегазосборный т.вр.ДНС-4 - т.вр.к.к.535,536	241	Строительство, реконструкция, эксплуатация линейных объектов
Сведения об исходном земельном участке						
86:04:0000001:31224	Ханты- Мансийский автономный округ- Югра, Нижневартовский р-н, тер. Лесхоз Мегионский	земли лесного фонда	-	-	31 304 531 077	участок лесного фонда
Сведения об образуемом земельном участке						
86:04:0000001:31224:3У54	Ханты- Мансийский автономный округ- Югра, Нижневартовский р-н, Аганское лесничество, Новоаганское участковое лесничество, квартал 40	земли лесного фонда	эксплуатационные	Трубопровод нефтегазосборный т.вр.ДНС-4 - т.вр.к.к.535,536	7378	Строительство, реконструкция, эксплуатация линейных объектов
Сведения об исходном земельном участке						
86:04:0000001:31224	Ханты- Мансийский автономный округ- Югра, Нижневартовский р-н, тер. Лесхоз Мегионский	земли лесного фонда	-	-	31 304 531 077	участок лесного фонда
Сведения об образуемом земельном участке						
86:04:0000001:31224:3У55	Ханты- Мансийский автономный округ- Югра, Нижневартовский р-н, Аганское лесничество, Новоаганское участковое лесничество, квартал 40	земли лесного фонда	эксплуатационные	Трубопровод нефтегазосборный т.вр.ДНС-4 - т.вр.к.к.535,536	132	Строительство, реконструкция, эксплуатация линейных объектов
Сведения об исходном земельном участке						
86:04:0000001:31224	Ханты- Мансийский автономный округ- Югра, Нижневартовский р-н, тер. Лесхоз Мегионский	земли лесного фонда	-	-	31 304 531 077	участок лесного фонда
Сведения об образуемом земельном участке						

Кадастровый номер или обозначение земельного участка	Местоположение земельного участка	Категория земель	Целевое назначение лесов	Наименование объекта	Площадь, кв.м.	Вид разрешенного пользования
86:04:0000001:31224:3У56	Ханты- Мансийский автономный округ- Югра, Нижневартовский р-н, Аганское лесничество, Новоаганское участковое лесничество, квартал 40	земли лесного фонда	эксплуатационные	Трубопровод нефтегазосборный т.вр.ДНС-4 - т.вр.к.к.535,536	2030	Строительство, реконструкция, эксплуатация линейных объектов
Сведения об исходном земельном участке						
86:04:0000001:31224	Ханты- Мансийский автономный округ- Югра, Нижневартовский р-н, тер. Лесхоз Мегионский	земли лесного фонда	-	-	31 304 531 077	участок лесного фонда
Сведения об образуемом земельном участке						
86:04:0000001:31224:3У57	Ханты- Мансийский автономный округ- Югра, Нижневартовский р-н, Аганское лесничество, Новоаганское участковое лесничество, квартал 40	земли лесного фонда	эксплуатационные	Трубопровод нефтегазосборный т.вр.ДНС-4 - т.вр.к.к.535,536	44	Строительство, реконструкция, эксплуатация линейных объектов
Сведения об исходном земельном участке						
86:04:0000001:10162	Ханты-Мансийский автономный округ - Югра, р-н Нижневартовский, тер Вынгапуровский лицензионный участок	земли лесного фонда	-	-	13 086	участок лесного фонда
Сведения об образуемом земельном участке						
86:04:0000001:10162:3У2	Ханты- Мансийский автономный округ- Югра, Нижневартовский р-н, Аганское лесничество, Новоаганское участковое лесничество, квартал 40	земли лесного фонда	эксплуатационные	Трубопровод нефтегазосборный т.вр.ДНС-4 - т.вр.к.к.535,536	125	Строительство, реконструкция, эксплуатация линейных объектов
Сведения об исходном земельном участке						
86:04:0000001:31224	Ханты- Мансийский автономный округ- Югра, Нижневартовский р-н, тер. Лесхоз Мегионский	земли лесного фонда	-	-	31 304 531 077	участок лесного фонда
Сведения об образуемом земельном участке						
86:04:0000001:31224:3У58	Ханты- Мансийский автономный округ- Югра, Нижневартовский р-н, Аганское лесничество,	земли лесного фонда	эксплуатационные	Трубопровод нефтегазосборный т.вр.ДНС-4 - т.вр.к.к.535,536	684	Строительство, реконструкция, эксплуатация

Кадастровый номер или обозначение земельного участка	Местоположение земельного участка	Категория земель	Целевое назначение лесов	Наименование объекта	Площадь, кв.м.	Вид разрешенного пользования
	Новоаганское участковое лесничество, квартал 40					линейных объектов
Сведения об исходном земельном участке						
86:04:0000001:31224	Ханты- Мансийский автономный округ- Югра, Нижневартовский р-н, тер. Лесхоз Мегионский	земли лесного фонда	-	-	31 304 531 077	участок лесного фонда
Сведения об образуемом земельном участке						
86:04:0000001:31224:3У59	Ханты- Мансийский автономный округ- Югра, Нижневартовский р-н, Аганское лесничество, Новоаганское участковое лесничество, квартал 40	земли лесного фонда	эксплуатационные	Трубопровод нефтегазосборный т.вр.ДНС-4 - т.вр.к.к.535,536	108	Строительство, реконструкция, эксплуатация линейных объектов
Сведения об исходном земельном участке						
86:04:0000001:31224	Ханты- Мансийский автономный округ- Югра, Нижневартовский р-н, тер. Лесхоз Мегионский	земли лесного фонда	-	-	31 304 531 077	участок лесного фонда
Сведения об образуемом земельном участке						
86:04:0000001:31224:3У60	Ханты- Мансийский автономный округ- Югра, Нижневартовский р-н, Аганское лесничество, Новоаганское участковое лесничество, квартал 40	земли лесного фонда	эксплуатационные	Трубопровод нефтегазосборный т.вр.ДНС-4 - т.вр.к.к.535,536	24207	Строительство, реконструкция, эксплуатация линейных объектов
Сведения об исходном земельном участке						
86:04:0000001:31224	Ханты- Мансийский автономный округ- Югра, Нижневартовский р-н, тер. Лесхоз Мегионский	земли лесного фонда	-	-	31 304 531 077	участок лесного фонда
Сведения об образуемом земельном участке						
86:04:0000001:31224:3У61	Ханты- Мансийский автономный округ- Югра, Нижневартовский р-н, Аганское лесничество, Новоаганское участковое лесничество, квартал 40	земли лесного фонда	эксплуатационные	Трубопровод нефтегазосборный т.вр.ДНС-4 - т.вр.к.к.535,536	1805	Строительство, реконструкция, эксплуатация линейных объектов
Сведения об исходном земельном участке						
86:04:0000001:31224	Ханты- Мансийский автономный округ- Югра, Нижневартовский р-н, тер. Лесхоз Мегионский	земли лесного фонда	-	-	31 304 531 077	участок лесного фонда

Кадастровый номер или обозначение земельного участка	Местоположение земельного участка	Категория земель	Целевое назначение лесов	Наименование объекта	Площадь, кв.м.	Вид разрешенного пользования
Сведения об образуемом земельном участке						
86:04:0000001:31224:3У62	Ханты- Мансийский автономный округ- Югра, Нижневартовский р-н, Аганское лесничество, Новоаганское участковое лесничество, квартал 40	земли лесного фонда	эксплуатационные	Трубопровод нефтегазосборный т.вр.ДНС-4 - т.вр.к.к.535,536	57	Строительство, реконструкция, эксплуатация линейных объектов
Сведения об исходном земельном участке						
86:04:0000001:10162	Ханты-Мансийский автономный округ - Югра, р-н Нижневартовский, тер Вынгапуровский лицензионный участок	земли лесного фонда	-	-	13 086	участок лесного фонда
Сведения об образуемом земельном участке						
86:04:0000001:10162:3У3	Ханты- Мансийский автономный округ- Югра, Нижневартовский р-н, Аганское лесничество, Новоаганское участковое лесничество, квартал 40	земли лесного фонда	эксплуатационные	Трубопровод нефтегазосборный т.вр.ДНС-4 - т.вр.к.к.535,536	263	Строительство, реконструкция, эксплуатация линейных объектов
Сведения об исходном земельном участке						
86:04:0000001:31224	Ханты- Мансийский автономный округ- Югра, Нижневартовский р-н, тер. Лесхоз Мегионский	земли лесного фонда	-	-	31 304 531 077	участок лесного фонда
Сведения об образуемом земельном участке						
86:04:0000001:31224:3У63	Ханты- Мансийский автономный округ- Югра, Нижневартовский р-н, Аганское лесничество, Новоаганское участковое лесничество, квартал 40	земли лесного фонда	эксплуатационные	Трубопровод нефтегазосборный т.вр.ДНС-4 - т.вр.к.к.535,536	15	Строительство, реконструкция, эксплуатация линейных объектов
Сведения об исходном земельном участке						
86:04:0000001:31224	Ханты- Мансийский автономный округ- Югра, Нижневартовский р-н, тер. Лесхоз Мегионский	земли лесного фонда	-	-	31 304 531 077	участок лесного фонда
Сведения об образуемом земельном участке						
86:04:0000001:31224:3У64	Ханты- Мансийский автономный округ- Югра, Нижневартовский р-н, Аганское лесничество,	земли лесного фонда	эксплуатационные	Трубопровод нефтегазосборный	12313	Строительство, реконструкция, эксплуатация

Кадастровый номер или обозначение земельного участка	Местоположение земельного участка	Категория земель	Целевое назначение лесов	Наименование объекта	Площадь, кв.м.	Вид разрешенного пользования
	Новоаганское участковое лесничество, квартал 40			т.вр.ДНС-4 - т.вр.к.к.535,536		линейных объектов
Сведения об исходном земельном участке						
86:04:0000001:31224	Ханты- Мансийский автономный округ- Югра, Нижневартовский р-н, тер. Лесхоз Мегионский	земли лесного фонда	-	-	31 304 531 077	участок лесного фонда
Сведения об образуемом земельном участке						
86:04:0000001:31224:3У65	Ханты- Мансийский автономный округ- Югра, Нижневартовский р-н, Аганское лесничество, Новоаганское участковое лесничество, квартал 40	земли лесного фонда	эксплуатационные	Трубопровод нефтегазосборный т.вр.ДНС-4 - т.вр.к.к.535,536	264	Строительство, реконструкция, эксплуатация линейных объектов
Сведения об исходном земельном участке						
86:04:0000001:10162	Ханты-Мансийский автономный округ - Югра, р-н Нижневартовский, тер Вынгапуровский лицензионный участок	земли лесного фонда	-	-	13 086	участок лесного фонда
Сведения об образуемом земельном участке						
86:04:0000001:10162:3У4	Ханты- Мансийский автономный округ- Югра, Нижневартовский р-н, Аганское лесничество, Новоаганское участковое лесничество, квартал 40	земли лесного фонда	эксплуатационные	Трубопровод нефтегазосборный т.вр.ДНС-4 - т.вр.к.к.535,536	476	Строительство, реконструкция, эксплуатация линейных объектов
Сведения об исходном земельном участке						
86:04:0000001:31224	Ханты- Мансийский автономный округ- Югра, Нижневартовский р-н, тер. Лесхоз Мегионский	земли лесного фонда	-	-	31 304 531 077	участок лесного фонда
Сведения об образуемом земельном участке						
86:04:0000001:31224:3У66	Ханты- Мансийский автономный округ- Югра, Нижневартовский р-н, Аганское лесничество, Новоаганское участковое лесничество, квартал 40	земли лесного фонда	эксплуатационные	Трубопровод нефтегазосборный т.вр.ДНС-4 - т.вр.к.к.535,536	5741	Строительство, реконструкция, эксплуатация линейных объектов
Сведения об исходном земельном участке						

Кадастровый номер или обозначение земельного участка	Местоположение земельного участка	Категория земель	Целевое назначение лесов	Наименование объекта	Площадь, кв.м.	Вид разрешенного пользования
86:04:0000001:31224	Ханты- Мансийский автономный округ- Югра, Нижневартовский р-н, тер. Лесхоз Мегионский	земли лесного фонда	-	-	31 304 531 077	участок лесного фонда
Сведения об образуемом земельном участке						
86:04:0000001:31224:3У67	Ханты- Мансийский автономный округ- Югра, Нижневартовский р-н, Аганское лесничество, Новоаганское участковое лесничество, квартал 40	земли лесного фонда	эксплуатационные	Трубопровод нефтегазосборный т.вр.ДНС-4 - т.вр.к.к.535,536	560	Строительство, реконструкция, эксплуатация линейных объектов
Сведения об исходном земельном участке						
86:04:0000001:31224	Ханты- Мансийский автономный округ- Югра, Нижневартовский р-н, тер. Лесхоз Мегионский	земли лесного фонда	-	-	31 304 531 077	участок лесного фонда
Сведения об образуемом земельном участке						
86:04:0000001:31224:3У68	Ханты- Мансийский автономный округ- Югра, Нижневартовский р-н, Аганское лесничество, Новоаганское участковое лесничество, квартал 40	земли лесного фонда	эксплуатационные	Трубопровод нефтегазосборный т.вр.ДНС-4 - т.вр.к.к.535,536	471	Строительство, реконструкция, эксплуатация линейных объектов
Сведения об исходном земельном участке						
86:04:0000001:31224	Ханты- Мансийский автономный округ- Югра, Нижневартовский р-н, тер. Лесхоз Мегионский	земли лесного фонда	-	-	31 304 531 077	участок лесного фонда
Сведения об образуемом земельном участке						
86:04:0000001:31224:3У69	Ханты- Мансийский автономный округ- Югра, Нижневартовский р-н, Аганское лесничество, Новоаганское участковое лесничество, квартал 40	земли лесного фонда	эксплуатационные	Трубопровод нефтегазосборный т.вр.ДНС-4 - т.вр.к.к.535,536	4521	Строительство, реконструкция, эксплуатация линейных объектов
Сведения об исходном земельном участке						
86:04:0000001:31224	Ханты- Мансийский автономный округ- Югра, Нижневартовский р-н, тер. Лесхоз Мегионский	земли лесного фонда	-	-	31 304 531 077	участок лесного фонда
Сведения об образуемом земельном участке						

Кадастровый номер или обозначение земельного участка	Местоположение земельного участка	Категория земель	Целевое назначение лесов	Наименование объекта	Площадь, кв.м.	Вид разрешенного пользования
86:04:0000001:31224:3У70	Ханты- Мансийский автономный округ- Югра, Нижневартовский р-н, Аганское лесничество, Новоаганское участковое лесничество, квартал 40	земли лесного фонда	эксплуатационные	Трубопровод нефтегазосборный т.вр.ДНС-4 - т.вр.к.к.535,536	141	Строительство, реконструкция, эксплуатация линейных объектов
Сведения об исходном земельном участке						
86:04:0000001:31224	Ханты- Мансийский автономный округ- Югра, Нижневартовский р-н, тер. Лесхоз Мегионский	земли лесного фонда	-	-	31 304 531 077	участок лесного фонда
Сведения об образуемом земельном участке						
86:04:0000001:31224:3У71	Ханты- Мансийский автономный округ- Югра, Нижневартовский р-н, Аганское лесничество, Новоаганское участковое лесничество, квартал 40	земли лесного фонда	эксплуатационные	Трубопровод нефтегазосборный т.вр.ДНС-4 - т.вр.к.к.535,536	204	Строительство, реконструкция, эксплуатация линейных объектов
Сведения об исходном земельном участке						
86:04:0000001:31224	Ханты- Мансийский автономный округ- Югра, Нижневартовский р-н, тер. Лесхоз Мегионский	земли лесного фонда	-	-	31 304 531 077	участок лесного фонда
Сведения об образуемом земельном участке						
86:04:0000001:31224:3У72	Ханты- Мансийский автономный округ- Югра, Нижневартовский р-н, Аганское лесничество, Новоаганское участковое лесничество, квартал 40	земли лесного фонда	эксплуатационные	Трубопровод нефтегазосборный т.вр.ДНС-4 - т.вр.к.к.535,536	87	Строительство, реконструкция, эксплуатация линейных объектов
Сведения об исходном земельном участке						
86:04:0000001:31224	Ханты- Мансийский автономный округ- Югра, Нижневартовский р-н, тер. Лесхоз Мегионский	земли лесного фонда	-	-	31 304 531 077	участок лесного фонда
Сведения об образуемом земельном участке						
86:04:0000001:31224:3У73	Ханты- Мансийский автономный округ- Югра, Нижневартовский р-н, Аганское лесничество, Новоаганское участковое лесничество, квартал 40	земли лесного фонда	эксплуатационные	Трубопровод нефтегазосборный т.вр.ДНС-4 - т.вр.к.к.535,536	30	Строительство, реконструкция, эксплуатация линейных объектов
Сведения об исходном земельном участке						

Кадастровый номер или обозначение земельного участка	Местоположение земельного участка	Категория земель	Целевое назначение лесов	Наименование объекта	Площадь, кв.м.	Вид разрешенного пользования
86:04:0000001:31224	Ханты- Мансийский автономный округ- Югра, Нижневартовский р-н, тер. Лесхоз Мегионский	земли лесного фонда	-	-	31 304 531 077	участок лесного фонда
Сведения об образуемом земельном участке						
86:04:0000001:31224:3У74	Ханты- Мансийский автономный округ- Югра, Нижневартовский р-н, Аганское лесничество, Новоаганское участковое лесничество, квартал 40	земли лесного фонда	эксплуатационные	Трубопровод нефтегазосборный т.вр.ДНС-4 - т.вр.к.к.535,536	34	Строительство, реконструкция, эксплуатация линейных объектов
Сведения об исходном земельном участке						
86:04:0000001:31224	Ханты- Мансийский автономный округ- Югра, Нижневартовский р-н, тер. Лесхоз Мегионский	земли лесного фонда	-	-	31 304 531 077	участок лесного фонда
Сведения об образуемом земельном участке						
86:04:0000001:31224:3У75	Ханты- Мансийский автономный округ- Югра, Нижневартовский р-н, Аганское лесничество, Новоаганское участковое лесничество, квартал 40	земли лесного фонда	эксплуатационные	Трубопровод нефтегазосборный т.вр.ДНС-4 - т.вр.к.к.535,536	11	Строительство, реконструкция, эксплуатация линейных объектов
Сведения об исходном земельном участке						
86:04:0000001:31224	Ханты- Мансийский автономный округ- Югра, Нижневартовский р-н, тер. Лесхоз Мегионский	земли лесного фонда	-	-	31 304 531 077	участок лесного фонда
Сведения об образуемом земельном участке						
86:04:0000001:31224:3У76	Ханты- Мансийский автономный округ- Югра, Нижневартовский р-н, Аганское лесничество, Новоаганское участковое лесничество, квартал 40	земли лесного фонда	эксплуатационные	Трубопровод нефтегазосборный т.вр.ДНС-4 - т.вр.к.к.535,536	180	Строительство, реконструкция, эксплуатация линейных объектов
Сведения об исходном земельном участке						
86:04:0000001:31224	Ханты- Мансийский автономный округ- Югра, Нижневартовский р-н, тер. Лесхоз Мегионский	земли лесного фонда	-	-	31 304 531 077	участок лесного фонда
Сведения об образуемом земельном участке						

Кадастровый номер или обозначение земельного участка	Местоположение земельного участка	Категория земель	Целевое назначение лесов	Наименование объекта	Площадь, кв.м.	Вид разрешенного пользования
86:04:0000001:31224:3У77	Ханты- Мансийский автономный округ- Югра, Нижневартовский р-н, Аганское лесничество, Новоаганское участковое лесничество, квартал 40	земли лесного фонда	эксплуатационные	Трубопровод нефтегазосборный т.вр.ДНС-4 - т.вр.к.к.535,536	113	Строительство, реконструкция, эксплуатация линейных объектов
Сведения об исходном земельном участке						
86:04:0000001:31224	Ханты- Мансийский автономный округ- Югра, Нижневартовский р-н, тер. Лесхоз Мегионский	земли лесного фонда	-	-	31 304 531 077	участок лесного фонда
Сведения об образуемом земельном участке						
86:04:0000001:31224:3У78	Ханты- Мансийский автономный округ- Югра, Нижневартовский р-н, Аганское лесничество, Новоаганское участковое лесничество, квартал 40	земли лесного фонда	эксплуатационные	Трубопровод нефтегазосборный т.вр.ДНС-4 - т.вр.к.к.535,536	462	Строительство, реконструкция, эксплуатация линейных объектов
Сведения об исходном земельном участке						
86:04:0000001:31224	Ханты- Мансийский автономный округ- Югра, Нижневартовский р-н, тер. Лесхоз Мегионский	земли лесного фонда	-	-	31 304 531 077	участок лесного фонда
Сведения об образуемом земельном участке						
86:04:0000001:31224:3У79	Ханты- Мансийский автономный округ- Югра, Нижневартовский р-н, Аганское лесничество, Новоаганское участковое лесничество, квартал 40	земли лесного фонда	эксплуатационные	Трубопровод нефтегазосборный т.вр.ДНС-4 - т.вр.к.к.535,536	322	Строительство, реконструкция, эксплуатация линейных объектов
Сведения об исходном земельном участке						
86:04:0000001:31224	Ханты- Мансийский автономный округ- Югра, Нижневартовский р-н, тер. Лесхоз Мегионский	земли лесного фонда	-	-	31 304 531 077	участок лесного фонда
Сведения об образуемом земельном участке						
86:04:0000001:31224:3У80	Ханты- Мансийский автономный округ- Югра, Нижневартовский р-н, Аганское лесничество, Новоаганское участковое лесничество, квартал 40	земли лесного фонда	эксплуатационные	Трубопровод нефтегазосборный т.вр.ДНС-4 - т.вр.к.к.535,536	440	Строительство, реконструкция, эксплуатация линейных объектов
Сведения об исходном земельном участке						

Кадастровый номер или обозначение земельного участка	Местоположение земельного участка	Категория земель	Целевое назначение лесов	Наименование объекта	Площадь, кв.м.	Вид разрешенного пользования
86:04:0000001:10162	Ханты-Мансийский автономный округ - Югра, р-н Нижневартовский, тер Вынгапуровский лицензионный участок	земли лесного фонда	-	-	13 086	участок лесного фонда
Сведения об образуемом земельном участке						
86:04:0000001:10162:3У5	Ханты- Мансийский автономный округ- Югра, Нижневартовский р-н, Аганское лесничество, Новоаганское участковое лесничество, квартал 40	земли лесного фонда	эксплуатационны е	Трубопровод нефтегазосборный т.вр.ДНС-4 - т.вр.к.к.535,536	40	Строительство, реконструкция, эксплуатация линейных объектов
Сведения об исходном земельном участке						
86:04:0000001:10162	Ханты-Мансийский автономный округ - Югра, р-н Нижневартовский, тер Вынгапуровский лицензионный участок	земли лесного фонда	-	-	13 086	участок лесного фонда
Сведения об образуемом земельном участке						
86:04:0000001:10162:3У6	Ханты- Мансийский автономный округ- Югра, Нижневартовский р-н, Аганское лесничество, Новоаганское участковое лесничество, квартал 40	земли лесного фонда	эксплуатационны е	Трубопровод нефтегазосборный т.вр.ДНС-4 - т.вр.к.к.535,536	2027	Строительство, реконструкция, эксплуатация линейных объектов
Сведения об исходном земельном участке						
86:04:0000001:103895	Ханты-Мансийский автономный округ - Югра, Нижневартовский район, Вынгапурское месторождение нефти, Аганское лесничество, Новоаганское участковое лесничество	земли лесного фонда	-	-	186 020	участок лесного фонда
Сведения об образуемом земельном участке						
86:04:0000001:103895:3У1	Ханты- Мансийский автономный округ- Югра, Нижневартовский р-н, Аганское лесничество, Новоаганское участковое лесничество, квартал 40	земли лесного фонда	эксплуатационны е	Трубопровод нефтегазосборный т.вр.ДНС-4 - т.вр.к.к.535,536	269	Строительство, реконструкция, эксплуатация линейных объектов

Кадастровый номер или обозначение земельного участка	Местоположение земельного участка	Категория земель	Целевое назначение лесов	Наименование объекта	Площадь, кв.м.	Вид разрешенного пользования
Сведения об исходном земельном участке						
86:04:0000001:103895	Ханты-Мансийский автономный округ - Югра, Нижневартовский район, Вынгапурское месторождение нефти, Аганское лесничество, Новоаганское участковое лесничество	земли лесного фонда	-	-	186 020	участок лесного фонда
Сведения об образуемом земельном участке						
86:04:0000001:103895:3У2	Ханты- Мансийский автономный округ- Югра, Нижневартовский р-н, Аганское лесничество, Новоаганское участковое лесничество, квартал 40	земли лесного фонда	эксплуатационны е	Трубопровод нефтегазосборный т.вр.ДНС-4 - т.вр.к.к.535,536	391	Строительство, реконструкция, эксплуатация линейных объектов
Сведения об исходном земельном участке						
86:04:0000001:31224	Ханты- Мансийский автономный округ- Югра, Нижневартовский р-н, тер. Лесхоз Мегионский	земли лесного фонда	-	-	31 304 531 077	участок лесного фонда
Сведения об образуемом земельном участке						
86:04:0000001:31224:3У81	Ханты- Мансийский автономный округ- Югра, Нижневартовский р-н, Аганское лесничество, Новоаганское участковое лесничество, квартал 40	земли лесного фонда	эксплуатационны е	Трубопровод нефтегазосборный т.вр.ДНС-4 - т.вр.к.к.535,536	1089	Строительство, реконструкция, эксплуатация линейных объектов
Сведения об исходном земельном участке						
86:04:0000001:31224	Ханты- Мансийский автономный округ- Югра, Нижневартовский р-н, тер. Лесхоз Мегионский	земли лесного фонда	-	-	31 304 531 077	участок лесного фонда
Сведения об образуемом земельном участке						
86:04:0000001:31224:3У82	Ханты- Мансийский автономный округ- Югра, Нижневартовский р-н, Аганское лесничество, Новоаганское участковое лесничество, квартал 40	земли лесного фонда	эксплуатационны е	Трубопровод нефтегазосборный т.вр.ДНС-4 - т.вр.к.к.535,536	3527	Строительство, реконструкция, эксплуатация линейных объектов
Сведения об исходном земельном участке						

Кадастровый номер или обозначение земельного участка	Местоположение земельного участка	Категория земель	Целевое назначение лесов	Наименование объекта	Площадь, кв.м.	Вид разрешенного пользования
86:04:0000001:31224	Ханты- Мансийский автономный округ- Югра, Нижневартовский р-н, тер. Лесхоз Мегионский	земли лесного фонда	-	-	31 304 531 077	участок лесного фонда
Сведения об образуемом земельном участке						
86:04:0000001:31224:3У83	Ханты- Мансийский автономный округ- Югра, Нижневартовский р-н, Аганское лесничество, Новоаганское участковое лесничество, квартал 40,44	земли лесного фонда	эксплуатационные	Трубопровод нефтегазосборный т.вр.ДНС-4 - т.вр.к.к.535,536	23311	Строительство, реконструкция, эксплуатация линейных объектов
Сведения об исходном земельном участке						
86:04:0000001:31224	Ханты- Мансийский автономный округ- Югра, Нижневартовский р-н, тер. Лесхоз Мегионский	земли лесного фонда	-	-	31 304 531 077	участок лесного фонда
Сведения об образуемом земельном участке						
86:04:0000001:31224:3У84	Ханты- Мансийский автономный округ- Югра, Нижневартовский р-н, Аганское лесничество, Новоаганское участковое лесничество, квартал 40	земли лесного фонда	эксплуатационные	Трубопровод нефтегазосборный т.вр.ДНС-4 - т.вр.к.к.535,536	720	Строительство, реконструкция, эксплуатация линейных объектов
Сведения об исходном земельном участке						
86:04:0000001:31224	Ханты- Мансийский автономный округ- Югра, Нижневартовский р-н, тер. Лесхоз Мегионский	земли лесного фонда	-	-	31 304 531 077	участок лесного фонда
Сведения об образуемом земельном участке						
86:04:0000001:31224:3У85	Ханты- Мансийский автономный округ- Югра, Нижневартовский р-н, Аганское лесничество, Новоаганское участковое лесничество, квартал 40,44	земли лесного фонда	эксплуатационные	Трубопровод нефтегазосборный т.вр.ДНС-4 - т.вр.к.к.535,536	14190	Строительство, реконструкция, эксплуатация линейных объектов
Сведения об исходном земельном участке						
86:04:0000001:31224	Ханты- Мансийский автономный округ- Югра, Нижневартовский р-н, тер. Лесхоз Мегионский	земли лесного фонда	-	-	31 304 531 077	участок лесного фонда
Сведения об образуемом земельном участке						

Кадастровый номер или обозначение земельного участка	Местоположение земельного участка	Категория земель	Целевое назначение лесов	Наименование объекта	Площадь, кв.м.	Вид разрешенного пользования
86:04:0000001:31224:3У86	Ханты- Мансийский автономный округ- Югра, Нижневартовский р-н, Аганское лесничество, Новоаганское участковое лесничество, квартал 44	земли лесного фонда	эксплуатационные	Трубопровод нефтегазосборный т.вр.ДНС-4 - т.вр.к.к.535,536	1106	Строительство, реконструкция, эксплуатация линейных объектов
Сведения об исходном земельном участке						
86:04:0000001:31224	Ханты- Мансийский автономный округ- Югра, Нижневартовский р-н, тер. Лесхоз Мегионский	земли лесного фонда	-	-	31 304 531 077	участок лесного фонда
Сведения об образуемом земельном участке						
86:04:0000001:31224:3У87	Ханты- Мансийский автономный округ- Югра, Нижневартовский р-н, Аганское лесничество, Новоаганское участковое лесничество, квартал 44	земли лесного фонда	эксплуатационные	Трубопровод нефтегазосборный т.вр.ДНС-4 - т.вр.к.к.535,536	66	Строительство, реконструкция, эксплуатация линейных объектов
Сведения об исходном земельном участке						
86:04:0000001:31224	Ханты- Мансийский автономный округ- Югра, Нижневартовский р-н, тер. Лесхоз Мегионский	земли лесного фонда	-	-	31 304 531 077	участок лесного фонда
Сведения об образуемом земельном участке						
86:04:0000001:31224:3У88	Ханты- Мансийский автономный округ- Югра, Нижневартовский р-н, Аганское лесничество, Новоаганское участковое лесничество, квартал 44	земли лесного фонда	эксплуатационные	Трубопровод нефтегазосборный т.вр.ДНС-4 - т.вр.к.к.535,536	1572	Строительство, реконструкция, эксплуатация линейных объектов
Сведения об исходном земельном участке						
86:04:0000001:31224	Ханты- Мансийский автономный округ- Югра, Нижневартовский р-н, тер. Лесхоз Мегионский	земли лесного фонда	-	-	31 304 531 077	участок лесного фонда
Сведения об образуемом земельном участке						
86:04:0000001:31224:3У89	Ханты- Мансийский автономный округ- Югра, Нижневартовский р-н, Аганское лесничество, Новоаганское участковое лесничество, квартал 44	земли лесного фонда	эксплуатационные	Трубопровод нефтегазосборный т.вр.ДНС-4 - т.вр.к.к.535,536	65	Строительство, реконструкция, эксплуатация линейных объектов
Сведения об исходном земельном участке						

Кадастровый номер или обозначение земельного участка	Местоположение земельного участка	Категория земель	Целевое назначение лесов	Наименование объекта	Площадь, кв.м.	Вид разрешенного пользования
86:04:0000001:31224	Ханты- Мансийский автономный округ- Югра, Нижневартовский р-н, тер. Лесхоз Мегионский	земли лесного фонда	-	-	31 304 531 077	участок лесного фонда
Сведения об образуемом земельном участке						
86:04:0000001:31224:3У90	Ханты- Мансийский автономный округ- Югра, Нижневартовский р-н, Аганское лесничество, Новоаганское участковое лесничество, квартал 44	земли лесного фонда	эксплуатационные	Трубопровод нефтегазосборный т.вр.ДНС-4 - т.вр.к.к.535,536	650	Строительство, реконструкция, эксплуатация линейных объектов
Сведения об исходном земельном участке						
86:04:0000001:31224	Ханты- Мансийский автономный округ- Югра, Нижневартовский р-н, тер. Лесхоз Мегионский	земли лесного фонда	-	-	31 304 531 077	участок лесного фонда
Сведения об образуемом земельном участке						
86:04:0000001:31224:3У91	Ханты- Мансийский автономный округ- Югра, Нижневартовский р-н, Аганское лесничество, Новоаганское участковое лесничество, квартал 44	земли лесного фонда	эксплуатационные	Трубопровод нефтегазосборный т.вр.ДНС-4 - т.вр.к.к.535,536	14	Строительство, реконструкция, эксплуатация линейных объектов
Сведения об исходном земельном участке						
86:04:0000001:31224	Ханты- Мансийский автономный округ- Югра, Нижневартовский р-н, тер. Лесхоз Мегионский	земли лесного фонда	-	-	31 304 531 077	участок лесного фонда
Сведения об образуемом земельном участке						
86:04:0000001:31224:3У92	Ханты- Мансийский автономный округ- Югра, Нижневартовский р-н, Аганское лесничество, Новоаганское участковое лесничество, квартал 44	земли лесного фонда	эксплуатационные	Трубопровод нефтегазосборный т.вр.ДНС-4 - т.вр.к.к.535,536	13011	Строительство, реконструкция, эксплуатация линейных объектов
Сведения об исходном земельном участке						
86:04:0000001:31224	Ханты- Мансийский автономный округ- Югра, Нижневартовский р-н, тер. Лесхоз Мегионский	земли лесного фонда	-	-	31 304 531 077	участок лесного фонда
Сведения об образуемом земельном участке						

Кадастровый номер или обозначение земельного участка	Местоположение земельного участка	Категория земель	Целевое назначение лесов	Наименование объекта	Площадь, кв.м.	Вид разрешенного пользования
86:04:0000001:31224:3У93	Ханты- Мансийский автономный округ- Югра, Нижневартовский р-н, Аганское лесничество, Новоаганское участковое лесничество, квартал 44	земли лесного фонда	эксплуатационные	Трубопровод нефтегазосборный т.вр.ДНС-4 - т.вр.к.к.535,536	621	Строительство, реконструкция, эксплуатация линейных объектов
Сведения об исходном земельном участке						
86:04:0000001:10020	Ханты-Мансийский автономный округ - Югра, р-н. Нижневартовский	земли лесного фонда	-	-	1 350	участок лесного фонда
Сведения об образуемом земельном участке						
86:04:0000001:10020:3У1	Ханты- Мансийский автономный округ- Югра, Нижневартовский р-н, Аганское лесничество, Новоаганское участковое лесничество, квартал 44	земли лесного фонда	эксплуатационные	Трубопровод нефтегазосборный т.вр.ДНС-4 - т.вр.к.к.535,536	16	Строительство, реконструкция, эксплуатация линейных объектов
Сведения об исходном земельном участке						
86:04:0000001:10019	Ханты-Мансийский автономный округ - Югра, р-н. Нижневартовский	земли лесного фонда	-	-	1873	участок лесного фонда
Сведения об образуемом земельном участке						
86:04:0000001:10019:3У1	Ханты- Мансийский автономный округ- Югра, Нижневартовский р-н, Аганское лесничество, Новоаганское участковое лесничество, квартал 44	земли лесного фонда	эксплуатационные	Трубопровод нефтегазосборный т.вр.ДНС-4 - т.вр.к.к.535,536	8	Строительство, реконструкция, эксплуатация линейных объектов
Сведения об исходном земельном участке						
86:04:0000001:10020	Ханты-Мансийский автономный округ - Югра, р-н. Нижневартовский	земли лесного фонда	-	-	1 350	участок лесного фонда
Сведения об образуемом земельном участке						
86:04:0000001:10020:3У2	Ханты- Мансийский автономный округ- Югра, Нижневартовский р-н, Аганское лесничество, Новоаганское участковое лесничество, квартал 44	земли лесного фонда	эксплуатационные	Трубопровод нефтегазосборный т.вр.ДНС-4 - т.вр.к.к.535,536	14	Строительство, реконструкция, эксплуатация линейных объектов
Сведения об исходном земельном участке						

Кадастровый номер или обозначение земельного участка	Местоположение земельного участка	Категория земель	Целевое назначение лесов	Наименование объекта	Площадь, кв.м.	Вид разрешенного пользования
86:04:0000001:10020	Ханты-Мансийский автономный округ - Югра, р-н. Нижневартовский	земли лесного фонда	-	-	1 350	участок лесного фонда
Сведения об образуемом земельном участке						
86:04:0000001:10020:3У3	Ханты-Мансийский автономный округ- Югра, Нижневартовский р-н, Аганское лесничество, Новоаганское участковое лесничество, квартал 44	земли лесного фонда	эксплуатационные	Трубопровод нефтегазосборный т.вр.ДНС-4 - т.вр.к.к.535,536	70	Строительство, реконструкция, эксплуатация линейных объектов
Сведения об исходном земельном участке						
86:04:0000001:10019	Ханты-Мансийский автономный округ - Югра, р-н. Нижневартовский	земли лесного фонда	-	-	1873	участок лесного фонда
Сведения об образуемом земельном участке						
86:04:0000001:10019:3У2	Ханты-Мансийский автономный округ- Югра, Нижневартовский р-н, Аганское лесничество, Новоаганское участковое лесничество, квартал 44	земли лесного фонда	эксплуатационные	Трубопровод нефтегазосборный т.вр.ДНС-4 - т.вр.к.к.535,536	73	Строительство, реконструкция, эксплуатация линейных объектов
Сведения об исходном земельном участке						
86:04:0000001:10212	Ханты-Мансийский автономный округ - Югра, р-н Нижневартовский, тер Вынгапуровский лицензионный участок	земли лесного фонда	-	-	6385	участок лесного фонда
Сведения об образуемом земельном участке						
86:04:0000001:10212:3У1	Ханты-Мансийский автономный округ- Югра, Нижневартовский р-н, Аганское лесничество, Новоаганское участковое лесничество, квартал 44	земли лесного фонда	эксплуатационные	Трубопровод нефтегазосборный т.вр.ДНС-4 - т.вр.к.к.535,536	25	Строительство, реконструкция, эксплуатация линейных объектов
Сведения об исходном земельном участке						
86:04:0000001:10212	Ханты-Мансийский автономный округ - Югра, р-н Нижневартовский, тер	земли лесного фонда	-	-	6385	участок лесного фонда

Кадастровый номер или обозначение земельного участка	Местоположение земельного участка	Категория земель	Целевое назначение лесов	Наименование объекта	Площадь, кв.м.	Вид разрешенного пользования
	Вынгапуровский лицензионный участок					
Сведения об образуемом земельном участке						
86:04:0000001:10212:3У2	Ханты- Мансийский автономный округ- Югра, Нижневартовский р-н, Аганское лесничество, Новоаганское участковое лесничество, квартал 44	земли лесного фонда	эксплуатационные	Трубопровод нефтегазосборный т.вр.ДНС-4 - т.вр.к.к.535,536	13	Строительство, реконструкция, эксплуатация линейных объектов
Сведения об исходном земельном участке						
86:04:0000001:10020	Ханты-Мансийский автономный округ - Югра, р-н. Нижневартовский	земли лесного фонда	-	-	1 350	участок лесного фонда
Сведения об образуемом земельном участке						
86:04:0000001:10020:3У4	Ханты- Мансийский автономный округ- Югра, Нижневартовский р-н, Аганское лесничество, Новоаганское участковое лесничество, квартал 44	земли лесного фонда	эксплуатационные	Трубопровод нефтегазосборный т.вр.ДНС-4 - т.вр.к.к.535,536	11	Строительство, реконструкция, эксплуатация линейных объектов
Сведения об исходном земельном участке						
86:04:0000001:31224	Ханты- Мансийский автономный округ- Югра, Нижневартовский р-н, тер. Лесхоз Мегионский	земли лесного фонда	-	-	31 304 531 077	участок лесного фонда
Сведения об образуемом земельном участке						
86:04:0000001:31224:3У94	Ханты- Мансийский автономный округ- Югра, Нижневартовский р-н, Аганское лесничество, Новоаганское участковое лесничество, квартал 44	земли лесного фонда	эксплуатационные	Трубопровод нефтегазосборный т.вр.ДНС-4 - т.вр.к.к.535,536	2482	Строительство, реконструкция, эксплуатация линейных объектов
Сведения об исходном земельном участке						
86:04:0000001:31224	Ханты- Мансийский автономный округ- Югра, Нижневартовский р-н, тер. Лесхоз Мегионский	земли лесного фонда	-	-	31 304 531 077	участок лесного фонда
Сведения об образуемом земельном участке						
86:04:0000001:31224:3У95	Ханты- Мансийский автономный округ- Югра, Нижневартовский р-н, Аганское лесничество,	земли лесного фонда	эксплуатационные	Трубопровод нефтегазосборный	8	Строительство, реконструкция, эксплуатация

Кадастровый номер или обозначение земельного участка	Местоположение земельного участка	Категория земель	Целевое назначение лесов	Наименование объекта	Площадь, кв.м.	Вид разрешенного пользования
	Новоаганское участковое лесничество, квартал 23			т.вр.ДНС-4 - т.вр.к.к.535,536		линейных объектов
Сведения об исходном земельном участке						
86:04:0000001:31224	Ханты- Мансийский автономный округ- Югра, Нижневартовский р-н, тер. Лесхоз Мегионский	земли лесного фонда	-	-	31 304 531 077	участок лесного фонда
Сведения об образуемом земельном участке						
86:04:0000001:31224:3У96	Ханты- Мансийский автономный округ- Югра, Нижневартовский р-н, Аганское лесничество, Новоаганское участковое лесничество, квартал 23	земли лесного фонда	эксплуатационные	Трубопровод нефтегазосборный т.вр.ДНС-4 - т.вр.к.к.535,536	30	Строительство, реконструкция, эксплуатация линейных объектов
Сведения об исходном земельном участке						
86:04:0000001:31224	Ханты- Мансийский автономный округ- Югра, Нижневартовский р-н, тер. Лесхоз Мегионский	земли лесного фонда	-	-	31 304 531 077	участок лесного фонда
Сведения об образуемом земельном участке						
86:04:0000001:31224:3У97	Ханты- Мансийский автономный округ- Югра, Нижневартовский р-н, Аганское лесничество, Новоаганское участковое лесничество, квартал 23	земли лесного фонда	эксплуатационные	Трубопровод нефтегазосборный т.вр.ДНС-4 - т.вр.к.к.535,536	1344	Строительство, реконструкция, эксплуатация линейных объектов
Сведения об исходном земельном участке						
86:04:0000001:31224	Ханты- Мансийский автономный округ- Югра, Нижневартовский р-н, тер. Лесхоз Мегионский	земли лесного фонда	-	-	31 304 531 077	участок лесного фонда
Сведения об образуемом земельном участке						
86:04:0000001:31224:3У98	Ханты- Мансийский автономный округ- Югра, Нижневартовский р-н, Аганское лесничество, Новоаганское участковое лесничество, квартал 28	земли лесного фонда	эксплуатационные	Трубопровод нефтегазосборный т.вр.ДНС-4 - т.вр.к.к.535,536	830	Строительство, реконструкция, эксплуатация линейных объектов
Сведения об исходном земельном участке						
86:04:0000001:31224	Ханты- Мансийский автономный округ- Югра, Нижневартовский р-н, тер. Лесхоз Мегионский	земли лесного фонда	-	-	31 304 531 077	участок лесного фонда

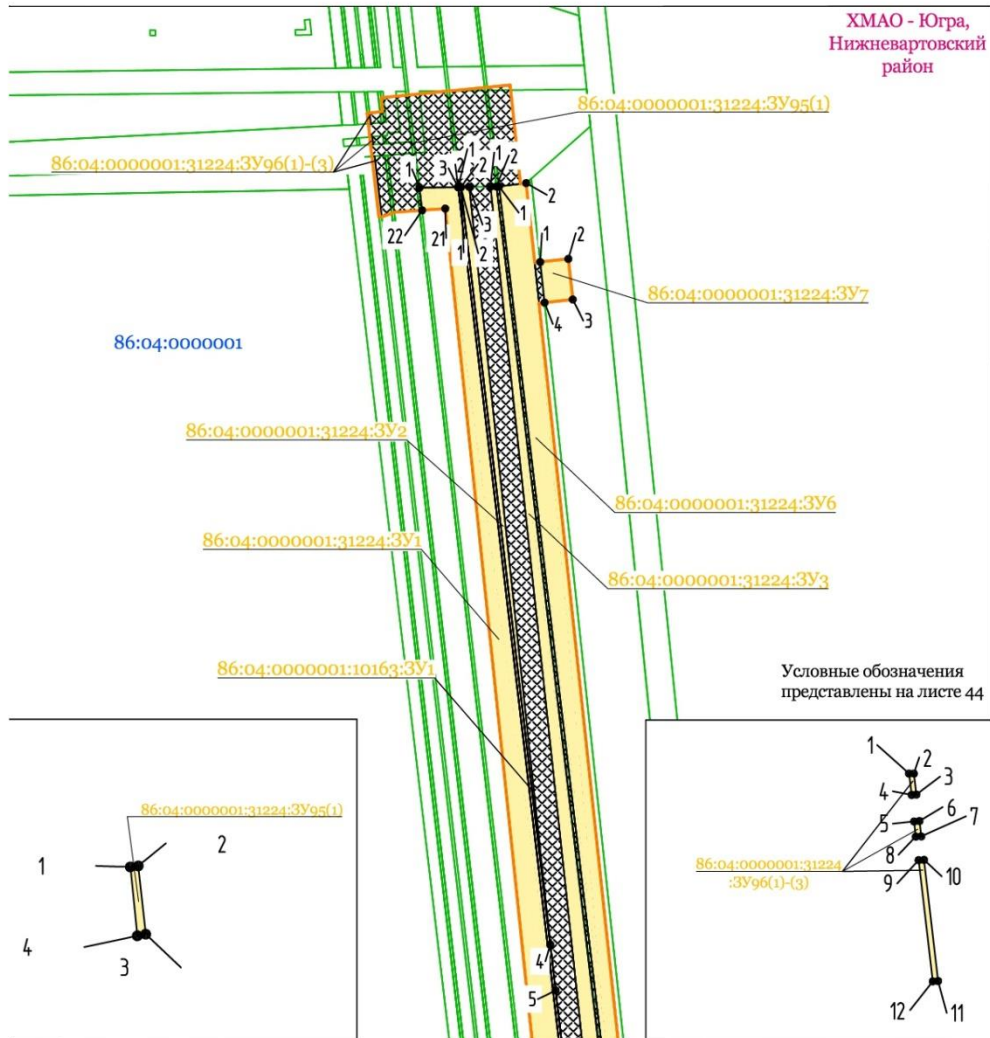
Кадастровый номер или обозначение земельного участка	Местоположение земельного участка	Категория земель	Целевое назначение лесов	Наименование объекта	Площадь, кв.м.	Вид разрешенного пользования
Сведения об образуемом земельном участке						
86:04:0000001:31224:3У99	Ханты- Мансийский автономный округ- Югра, Нижневартовский р-н, Аганское лесничество, Новоаганское участковое лесничество, квартал 40	земли лесного фонда	эксплуатационные	Трубопровод нефтегазосборный т.вр.ДНС-4 - т.вр.к.к.535,536	440	Строительство, реконструкция, эксплуатация линейных объектов
Сведения об исходном земельном участке						
86:04:0000001:31224	Ханты- Мансийский автономный округ- Югра, Нижневартовский р-н, тер. Лесхоз Мегионский	земли лесного фонда	-	-	31 304 531 077	участок лесного фонда
Сведения об образуемом земельном участке						
86:04:0000001:31224:3У100	Ханты- Мансийский автономный округ- Югра, Нижневартовский р-н, Аганское лесничество, Новоаганское участковое лесничество, квартал 40	земли лесного фонда	эксплуатационные	Трубопровод нефтегазосборный т.вр.ДНС-4 - т.вр.к.к.535,536	5	Строительство, реконструкция, эксплуатация линейных объектов

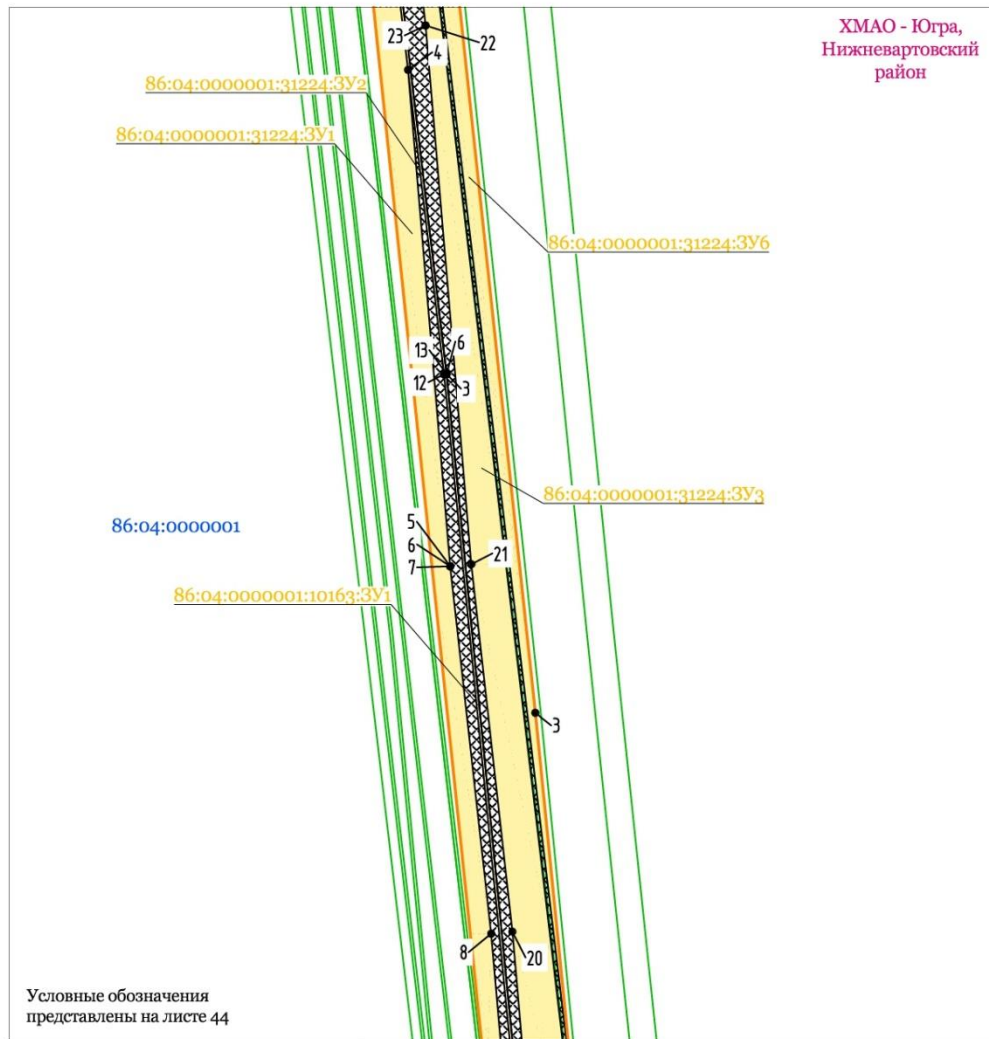
1.5 Сведения о границах территории, в отношении которой утвержден проект межевания, содержащие перечень координат характерных точек этих границ в системе координат, используемой для ведения Единого государственного реестра недвижимости

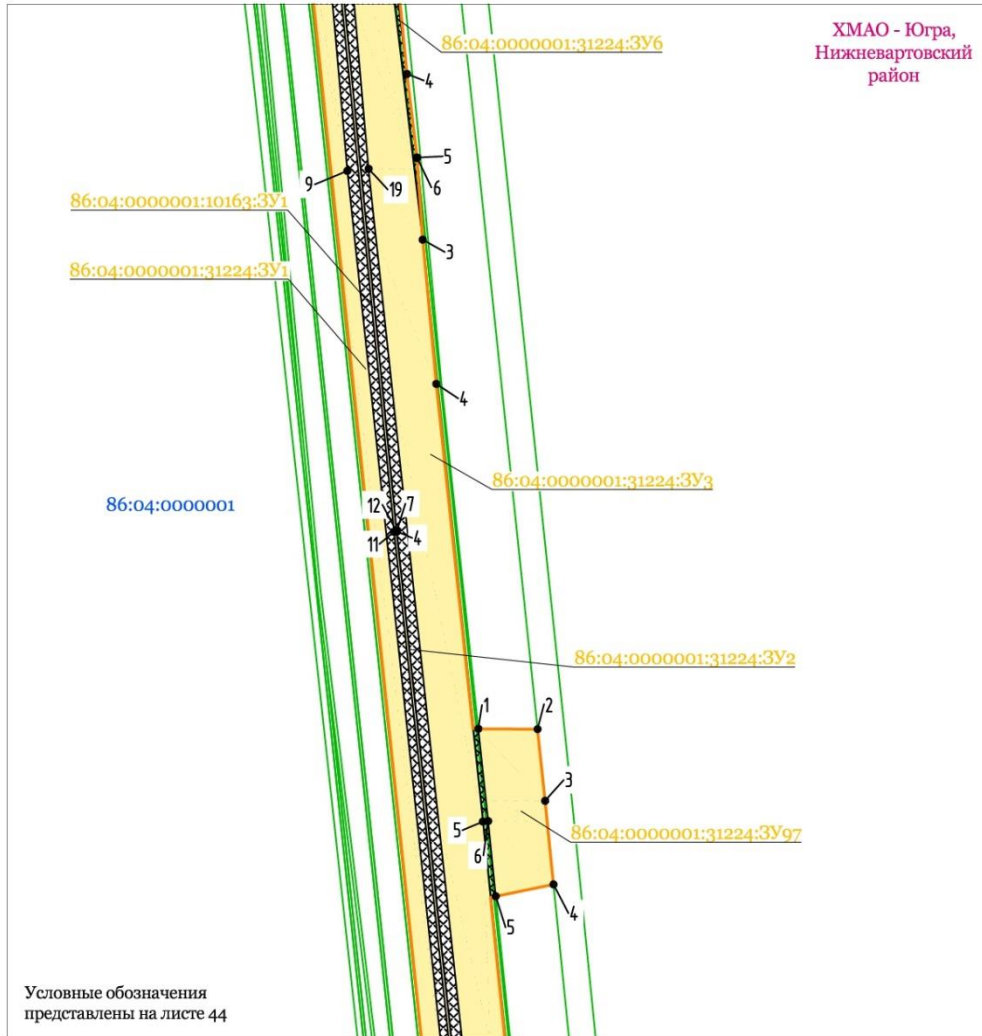
Образуемые земельные участки под проектирование линейного объекта «Обустройство Вынгапуровского месторождения. Трубопровод нефтегазосборный т.вр.ДНС-4 - т.вр.к.к.535,536» не пересекают границ территории, в отношении которой был ранее утвержден проект межевания территории.

Перечень координат характерных точек данных границ не приводится в связи с их отсутствием.

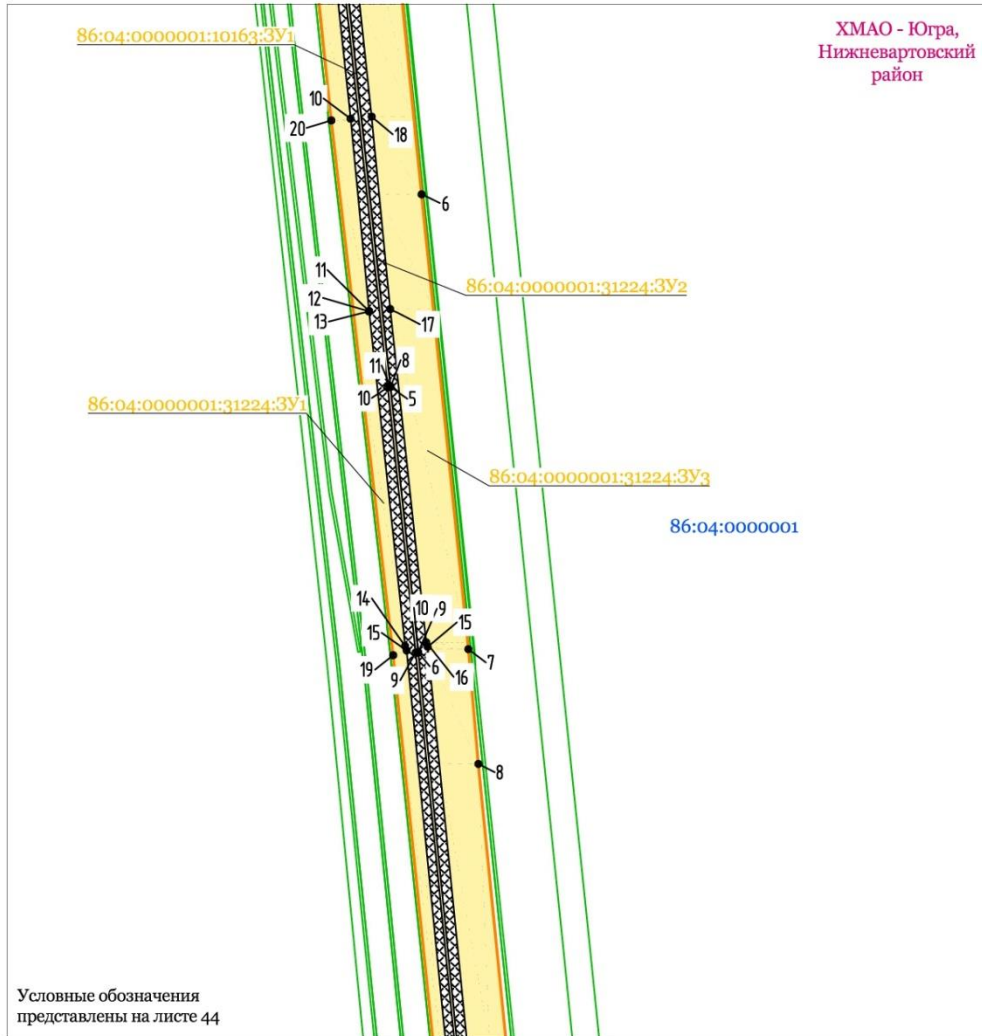
2. Чертежи межевания территории





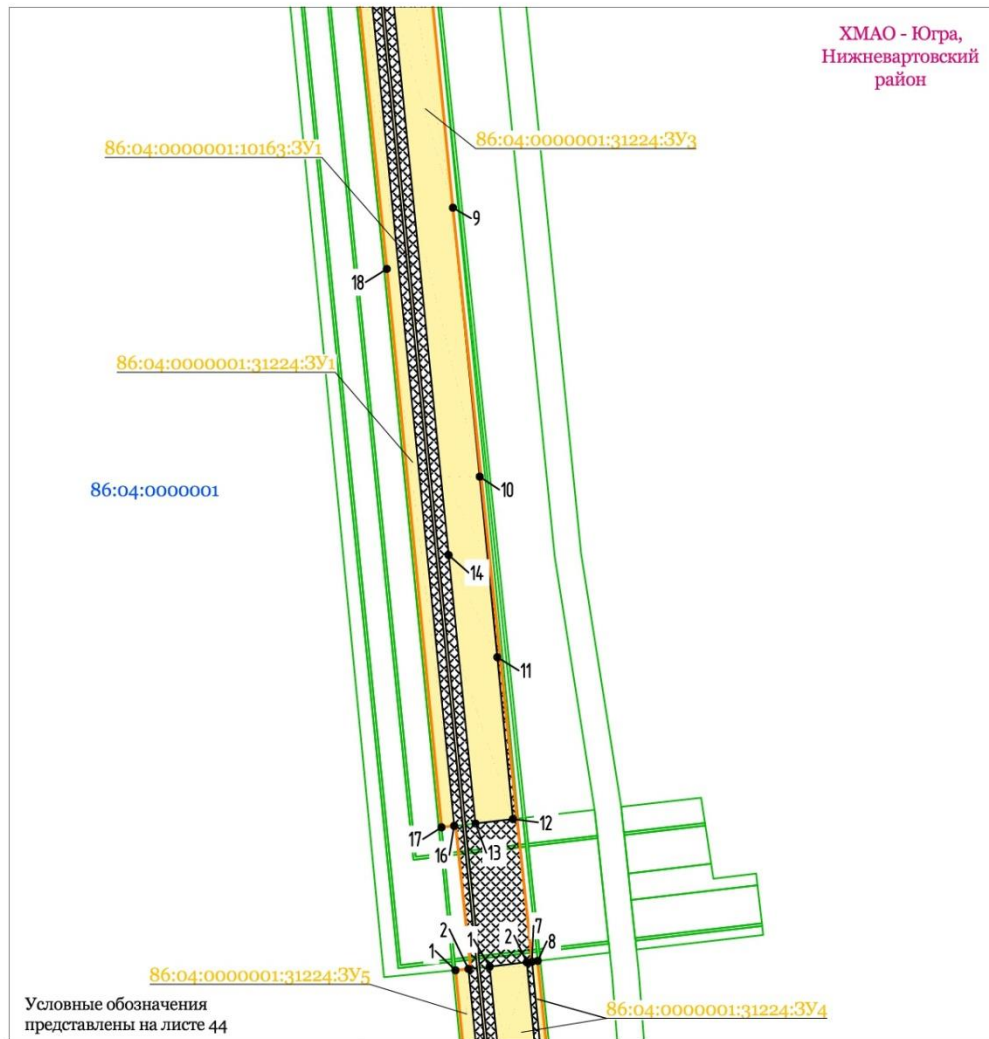


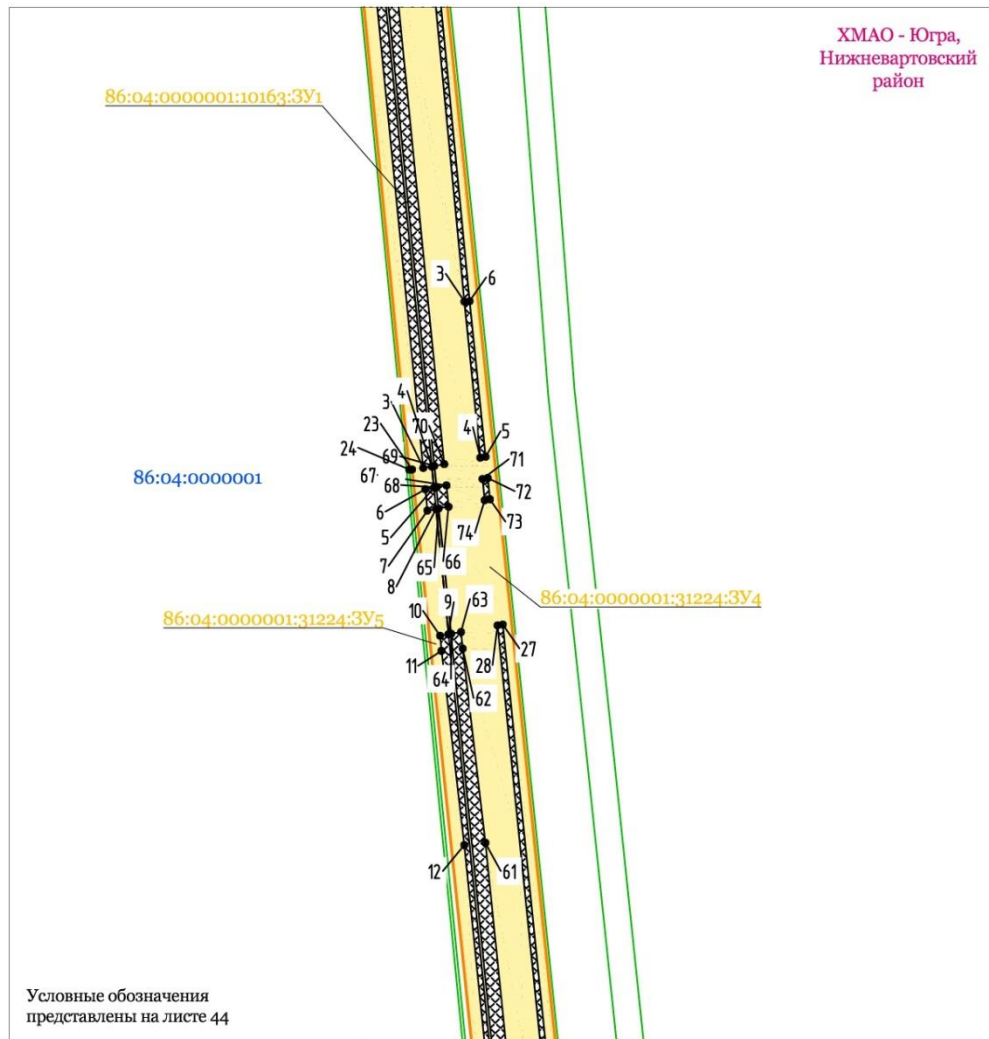
ХМАО - Югра,
Нижневартовский
район

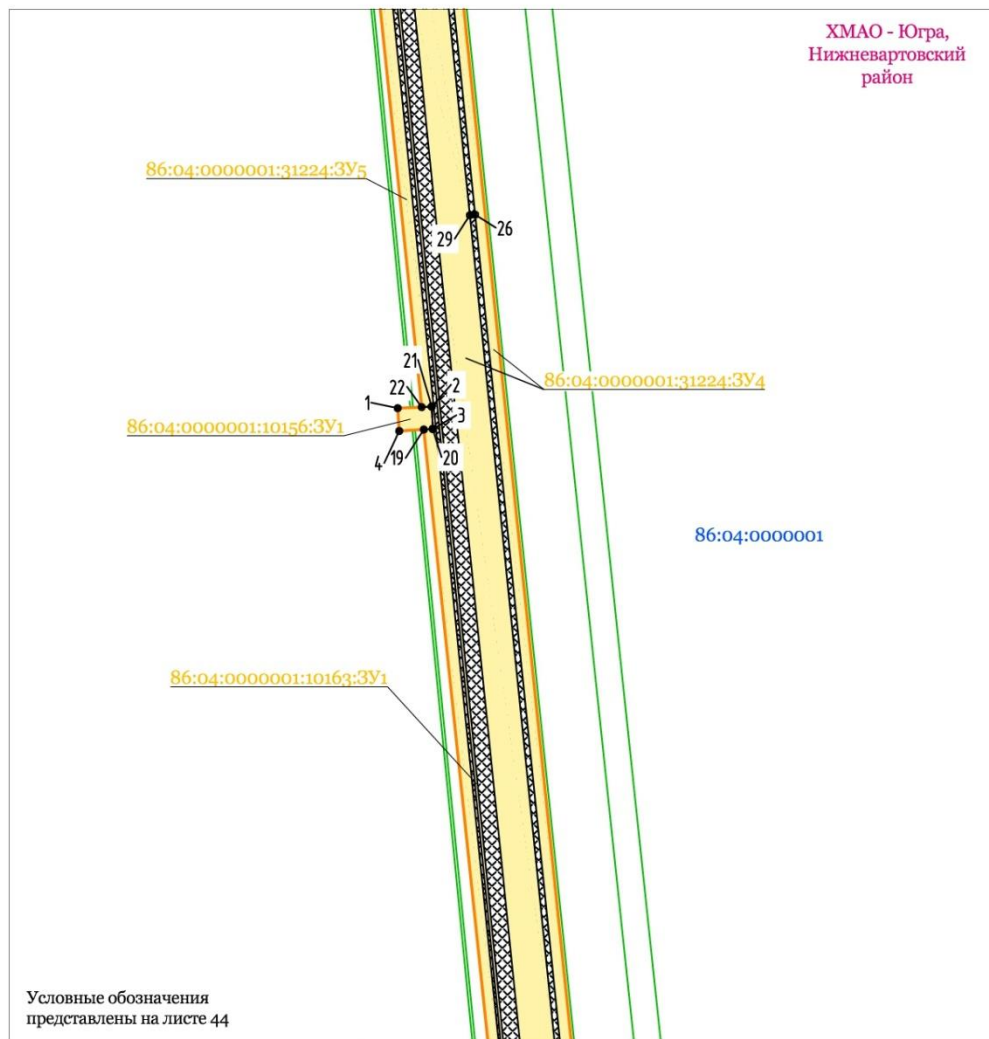


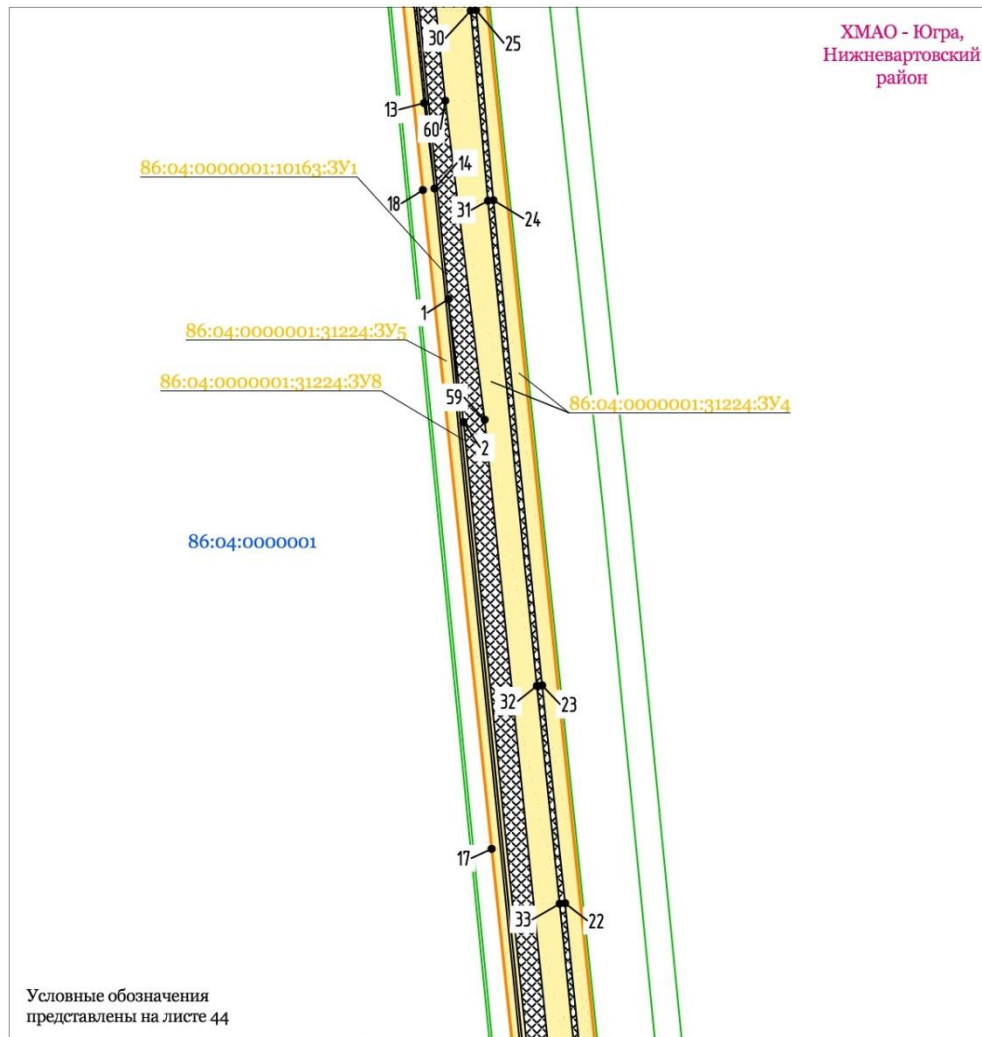
Условные обозначения
представлены на листе 44

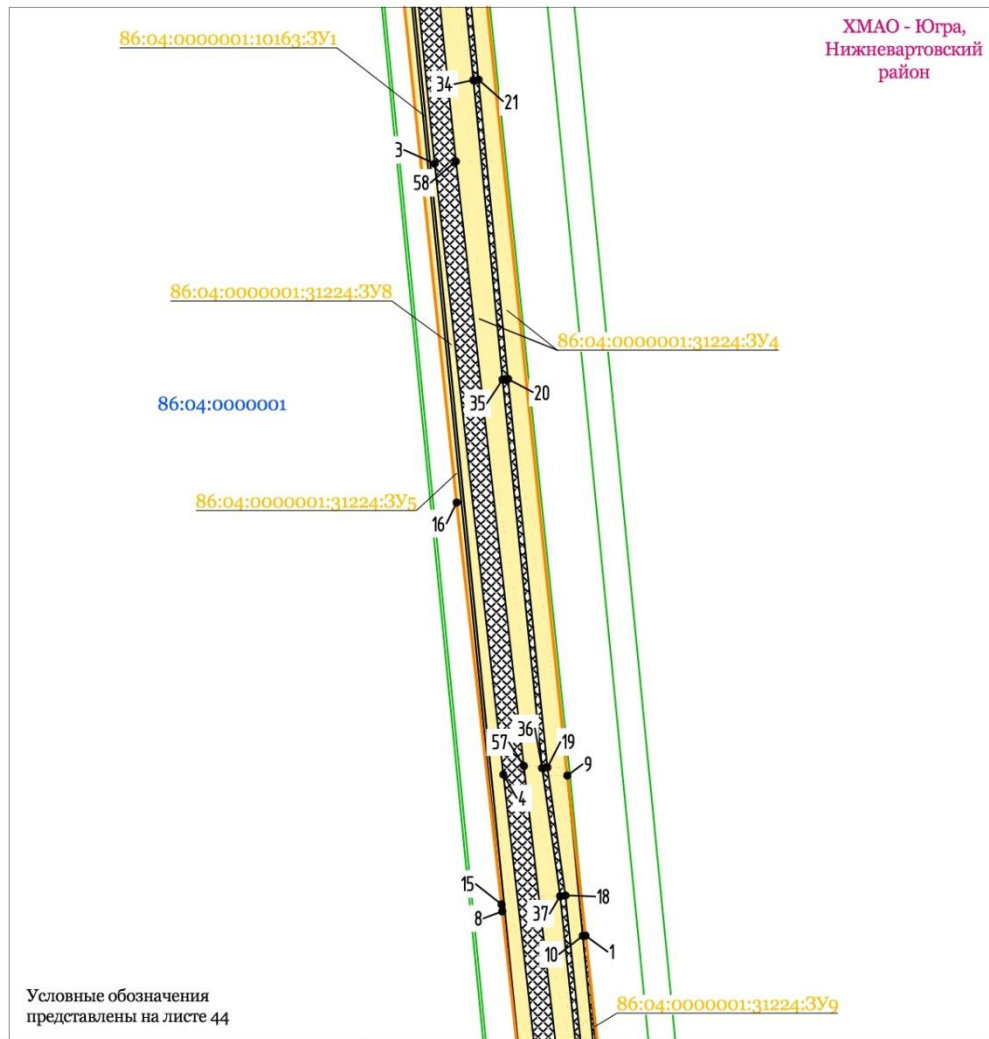
ХМАО - Югра,
Нижневартовский
район

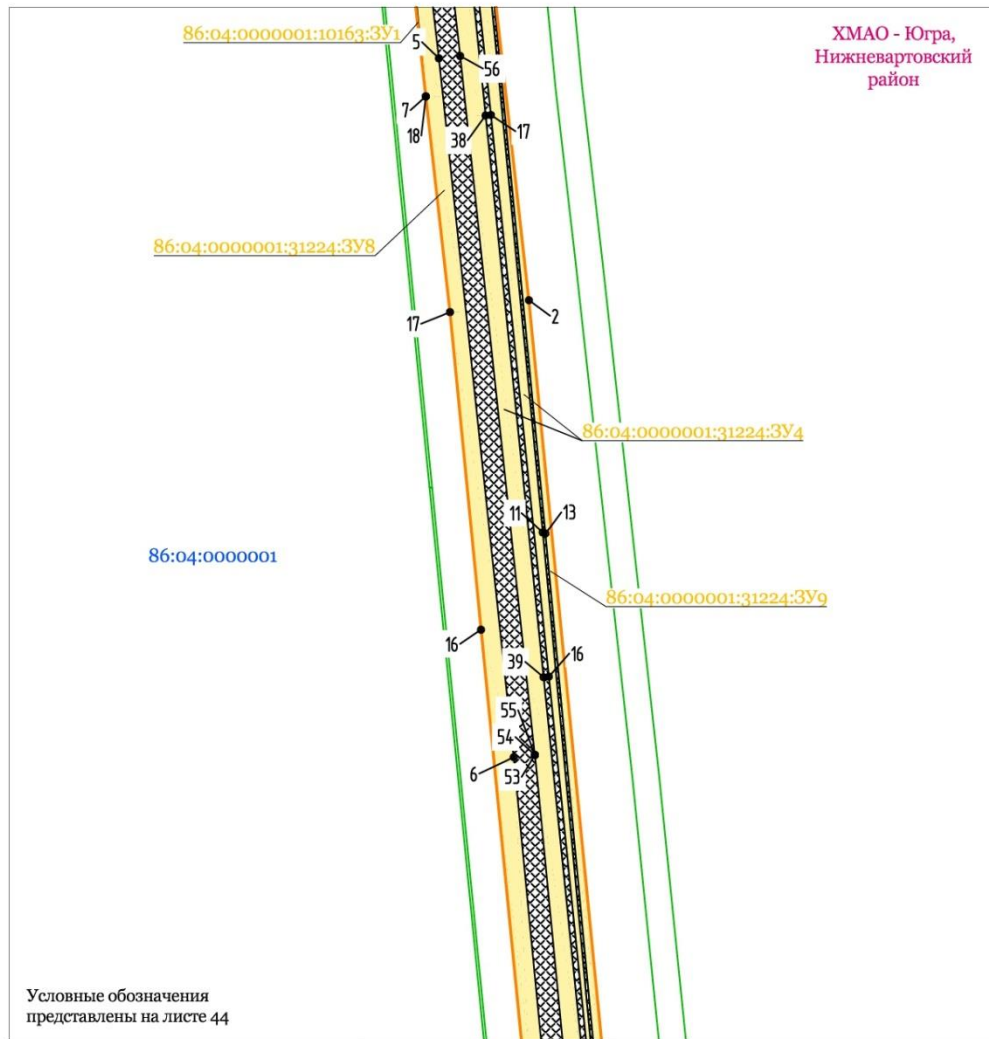


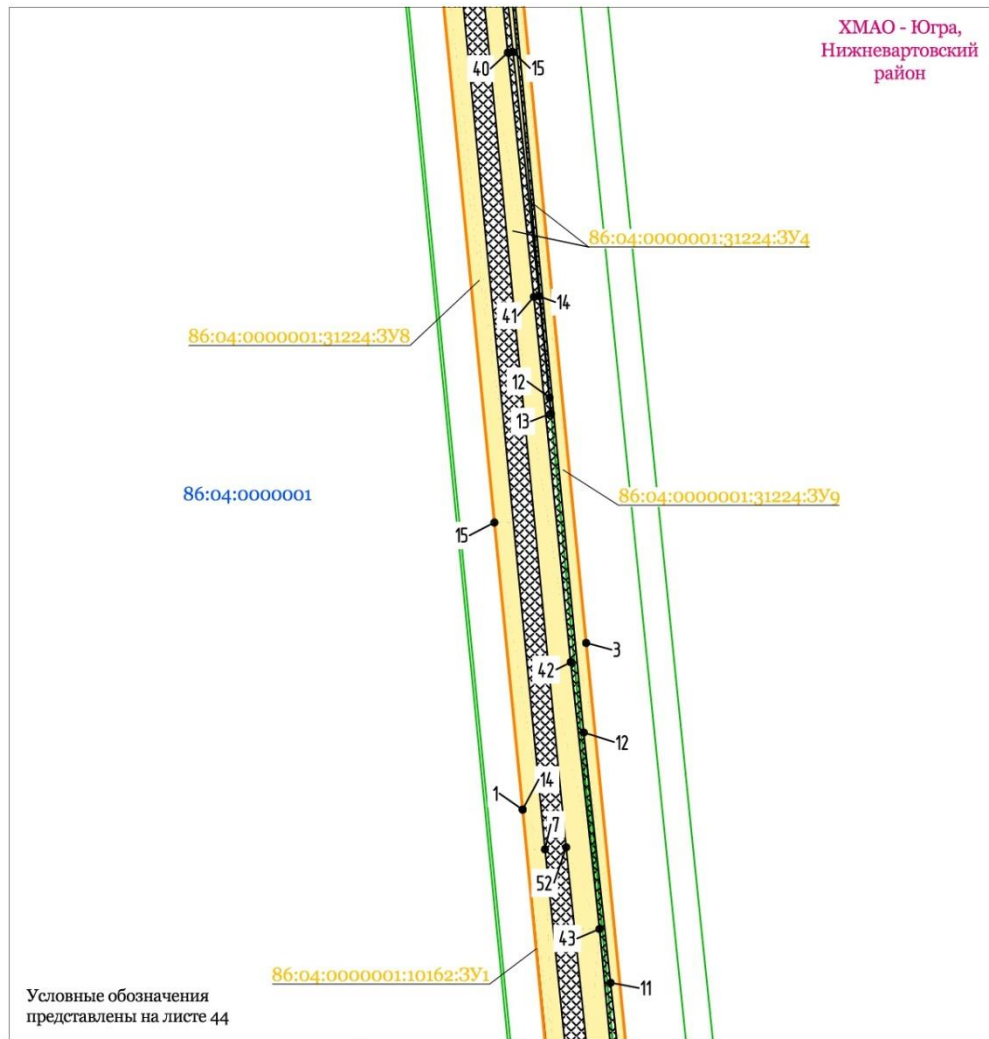


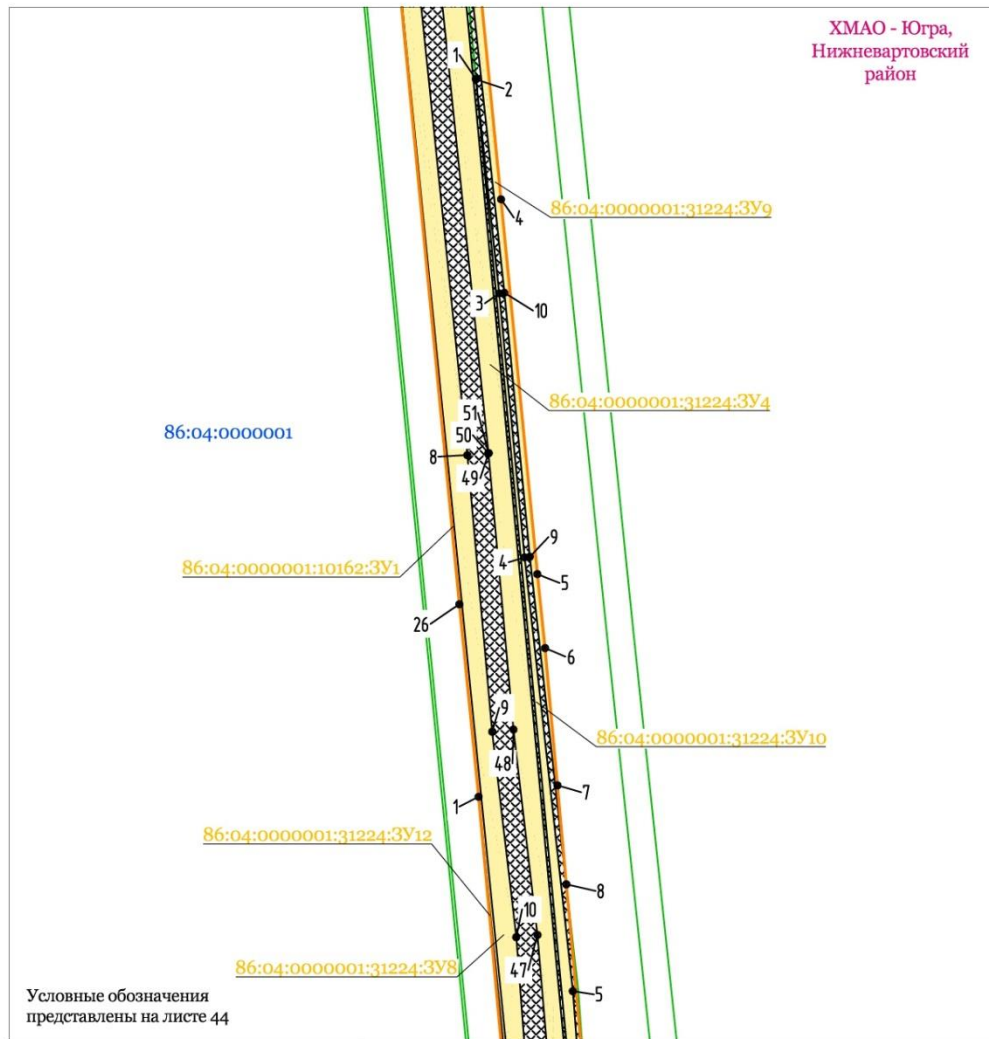


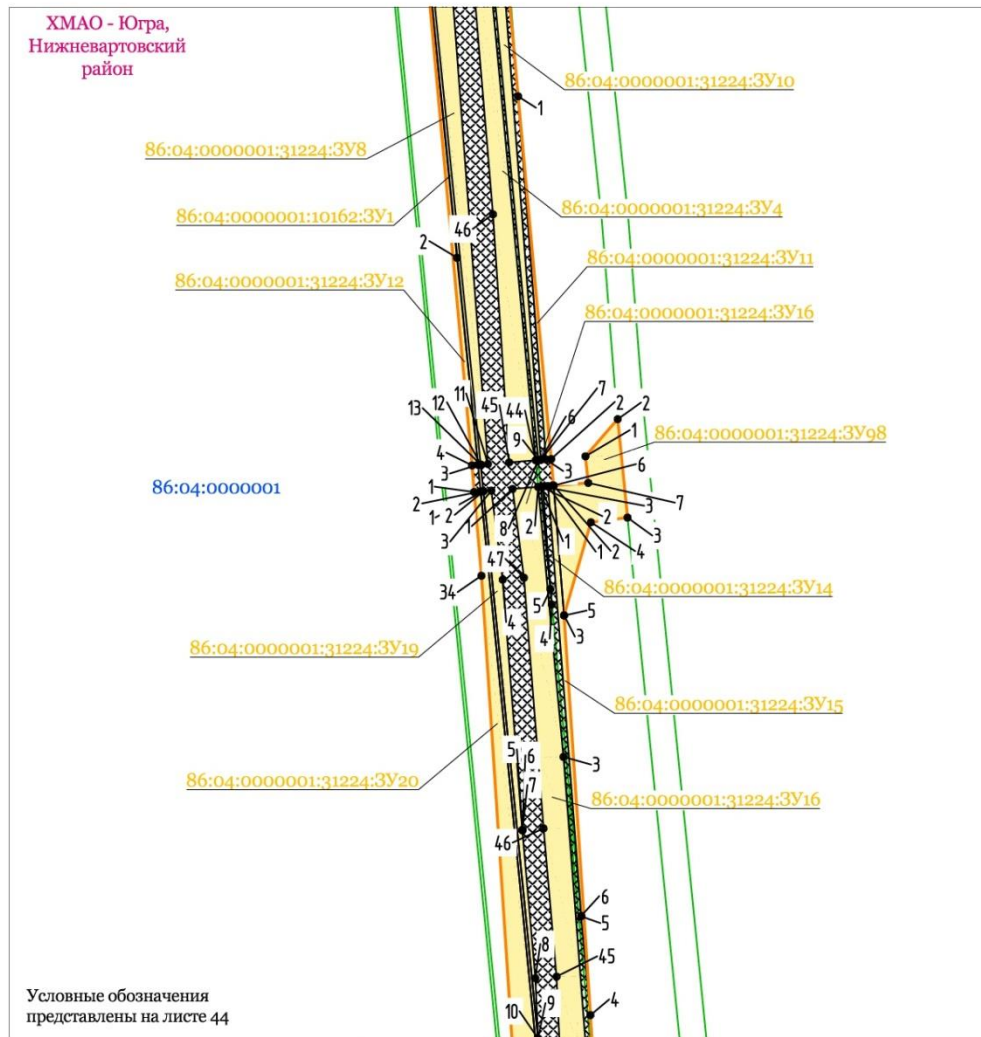


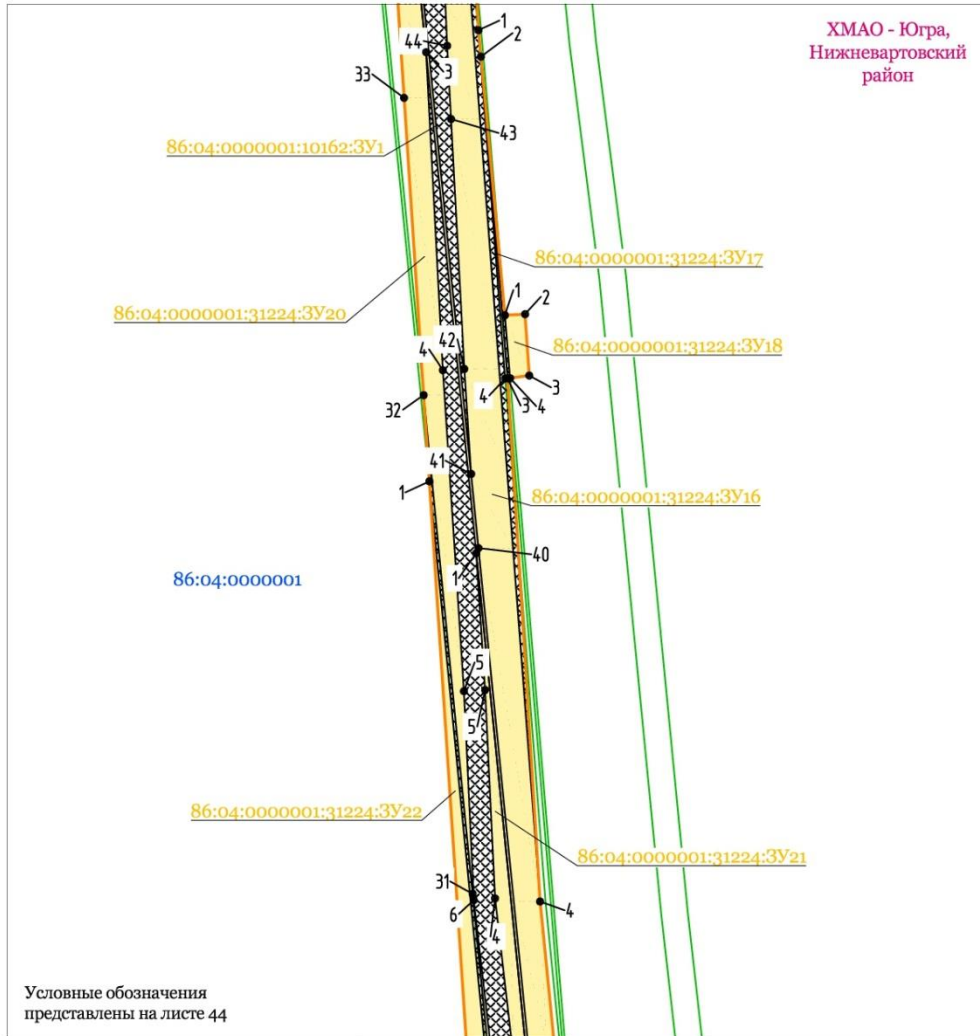


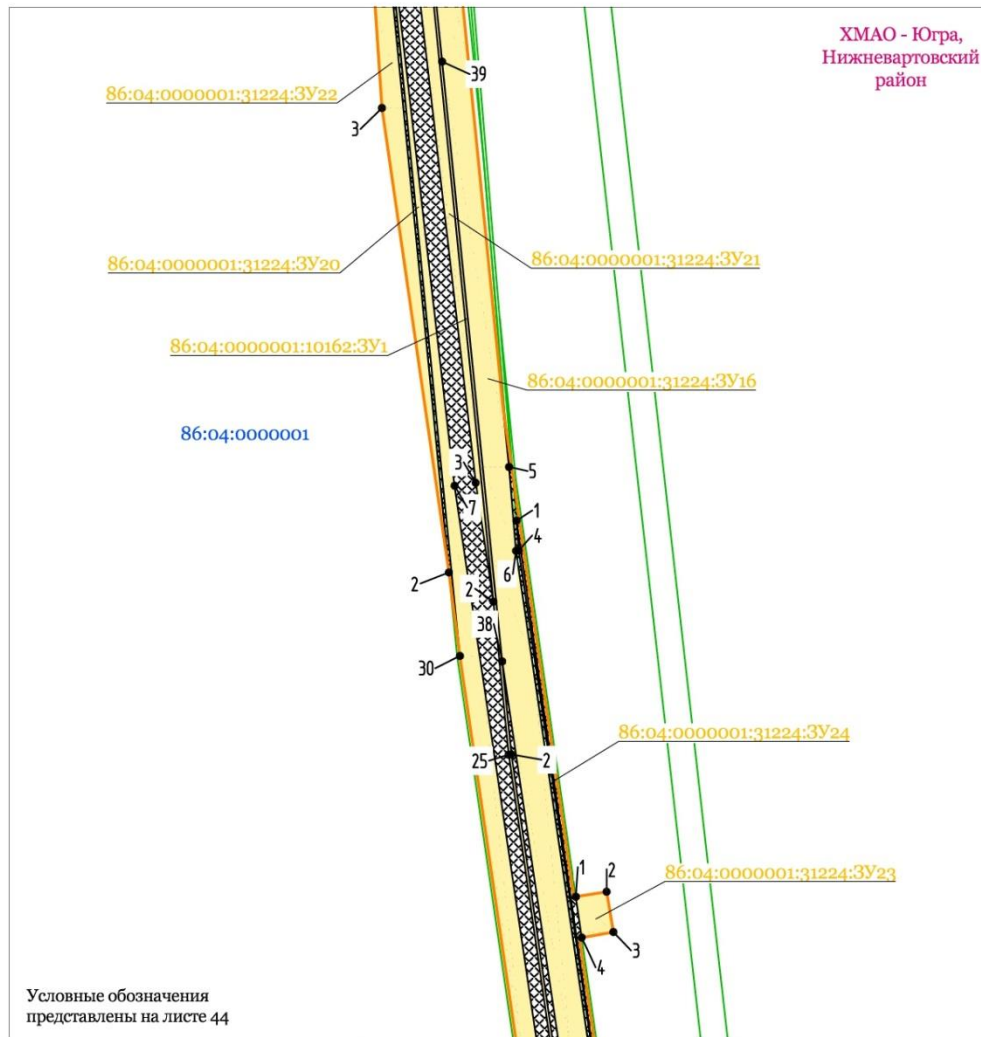


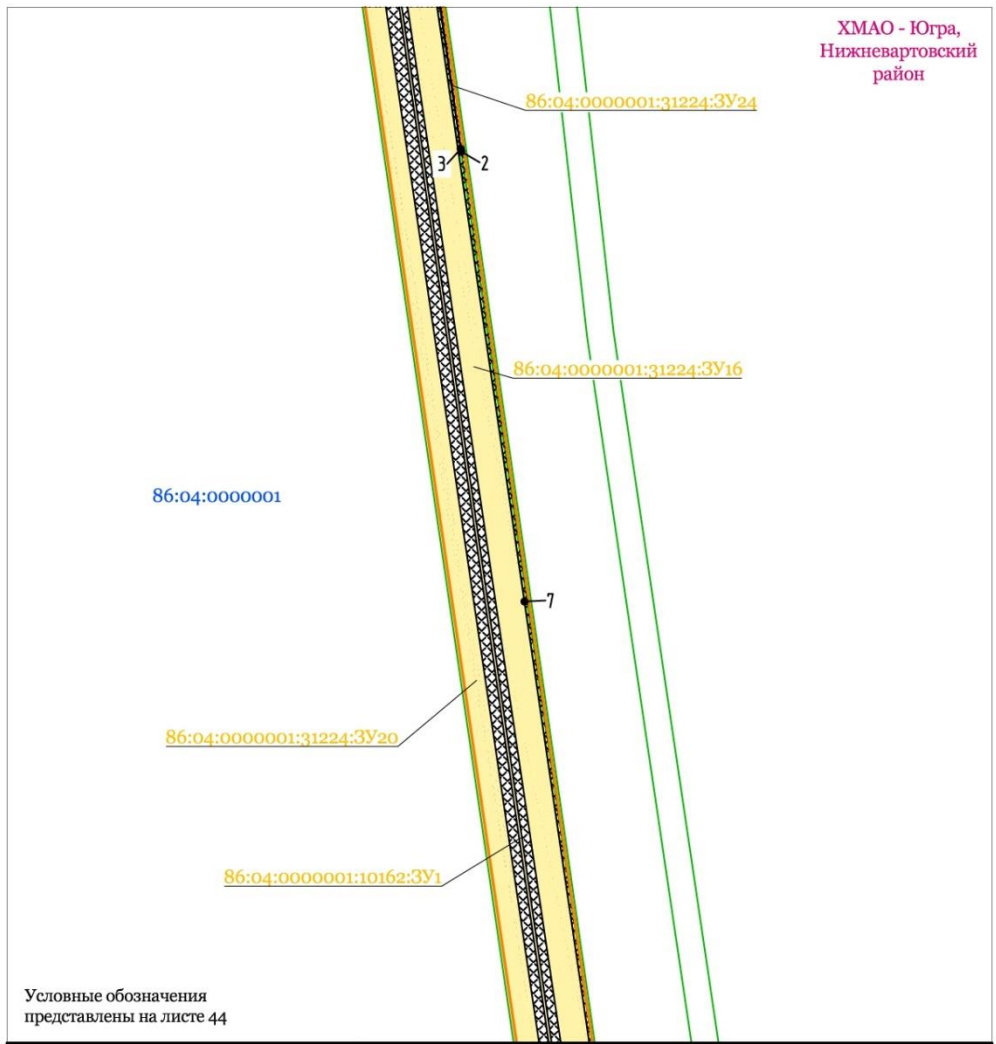


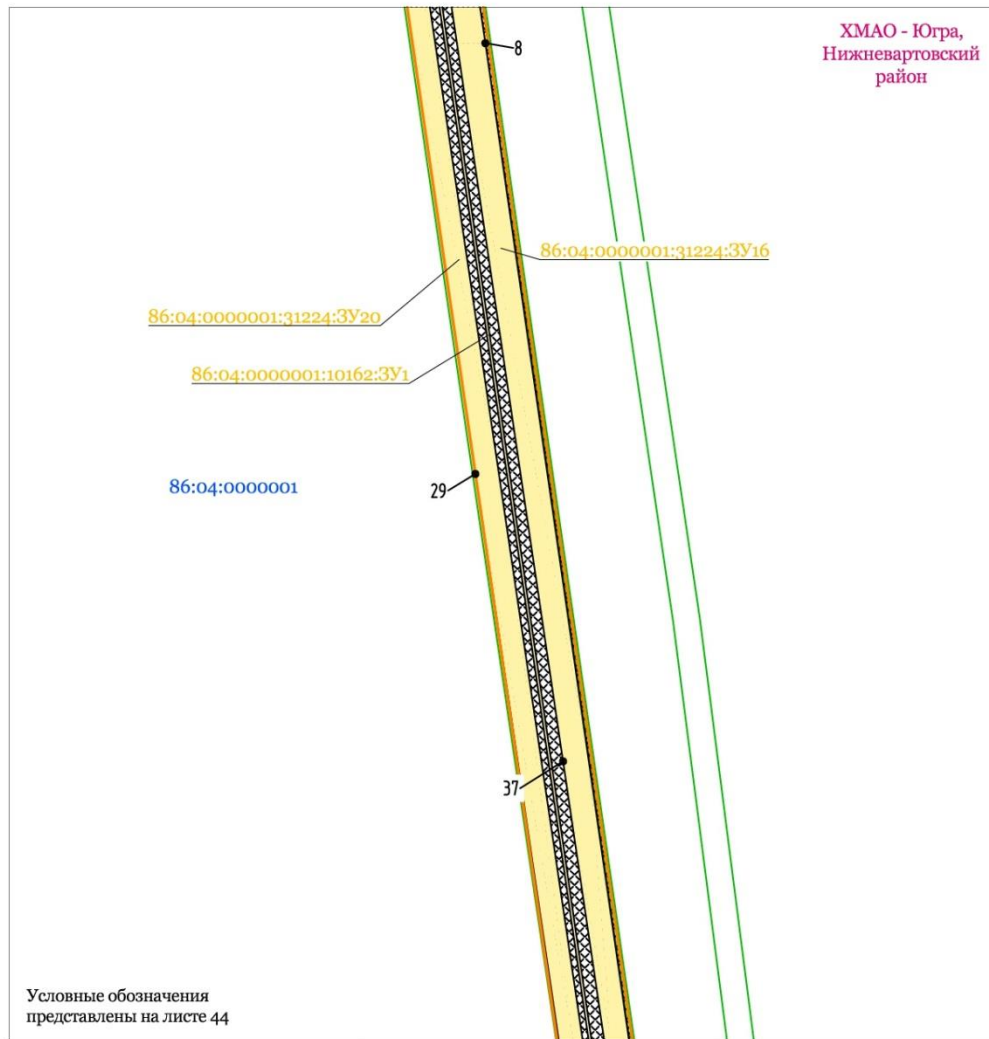












ХМАО - Югра,
Нижневартовский
район

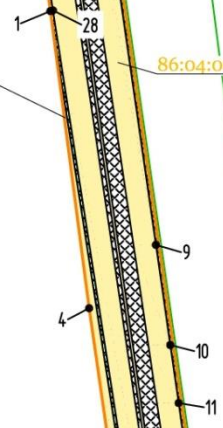
86:04:0000001:31224:3У20

86:04:0000001:10162:3У1

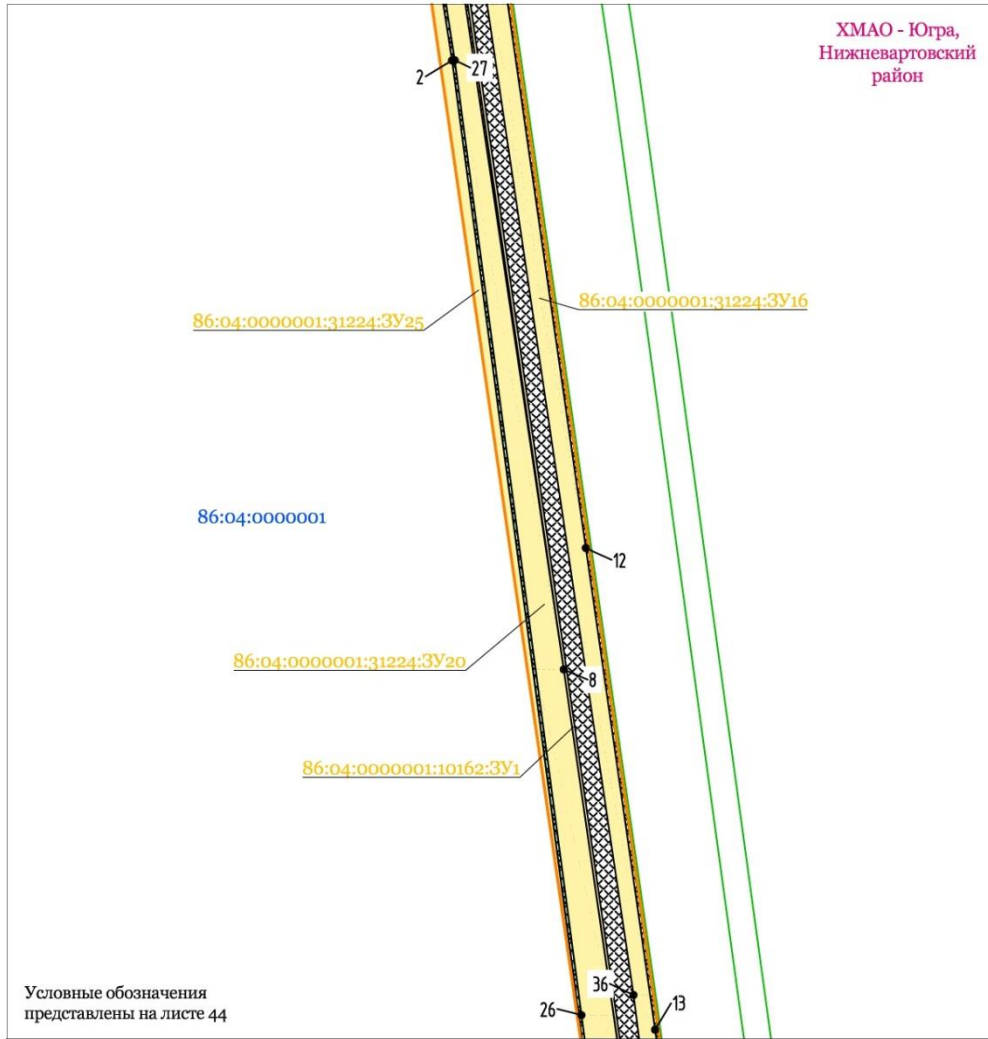
86:04:0000001:31224:3У25

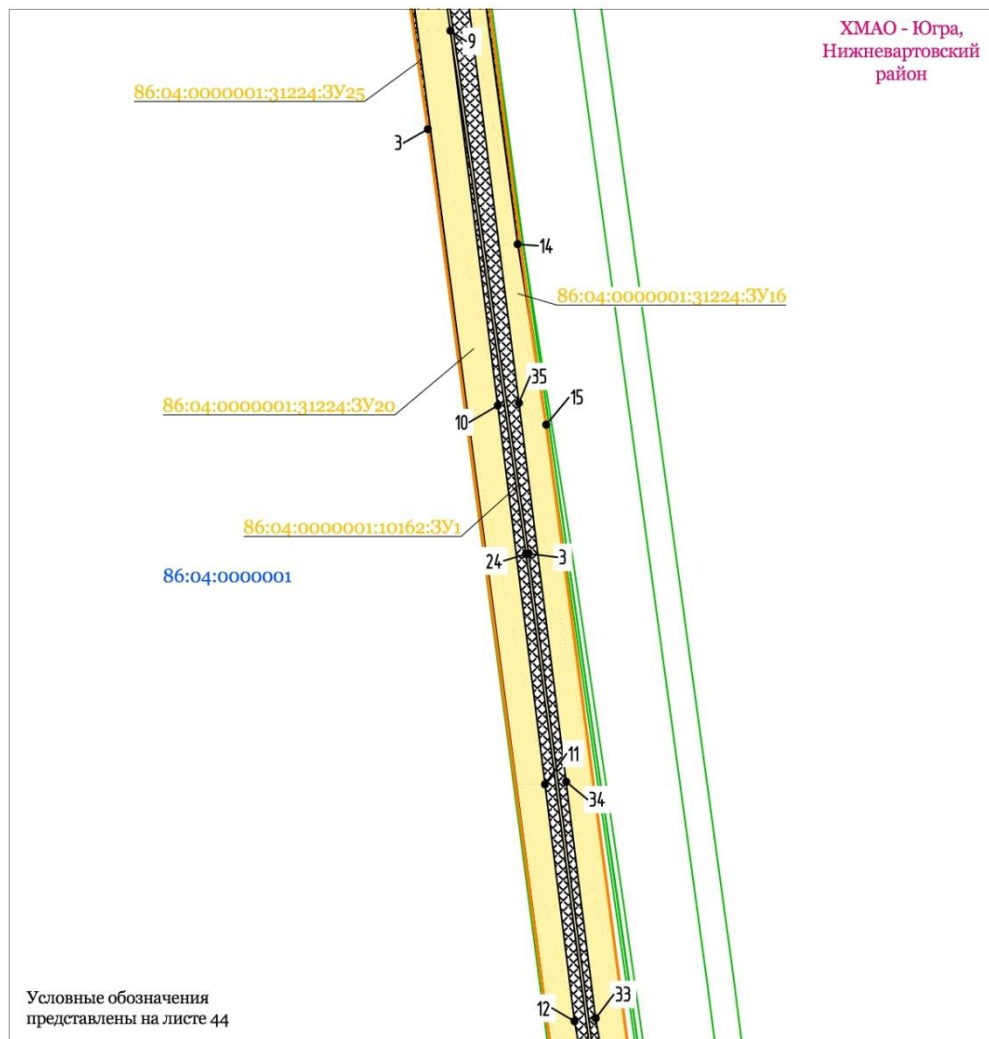
86:04:0000001:31224:3У16

86:04:0000001

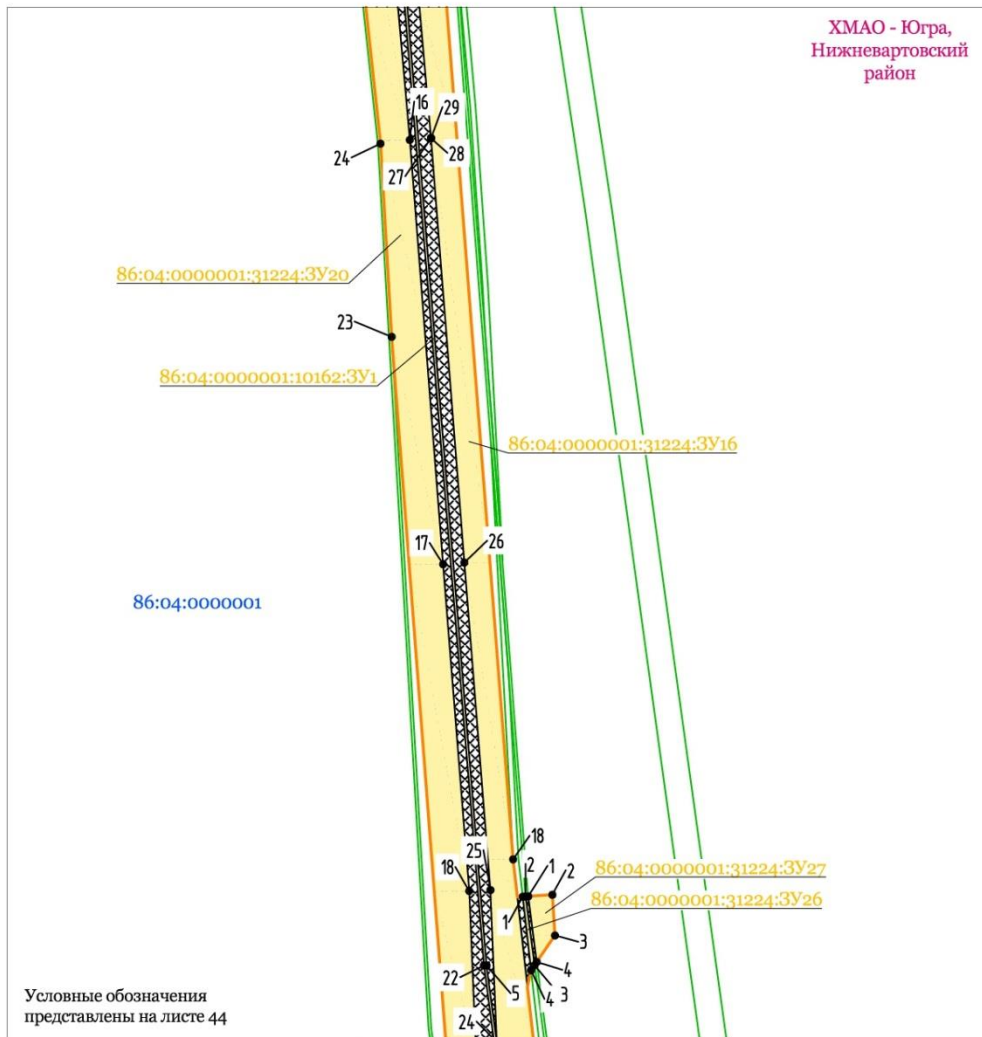


Условные обозначения
представлены на листе 44

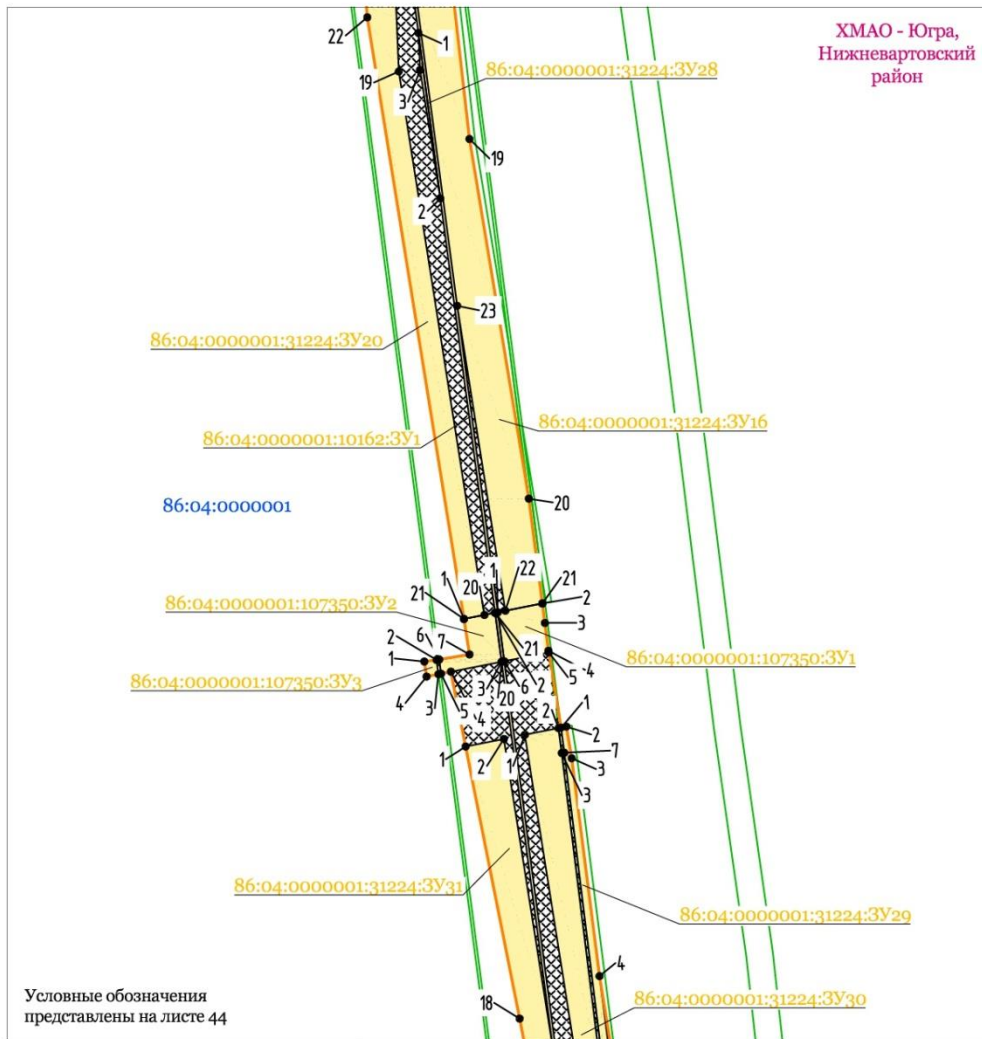


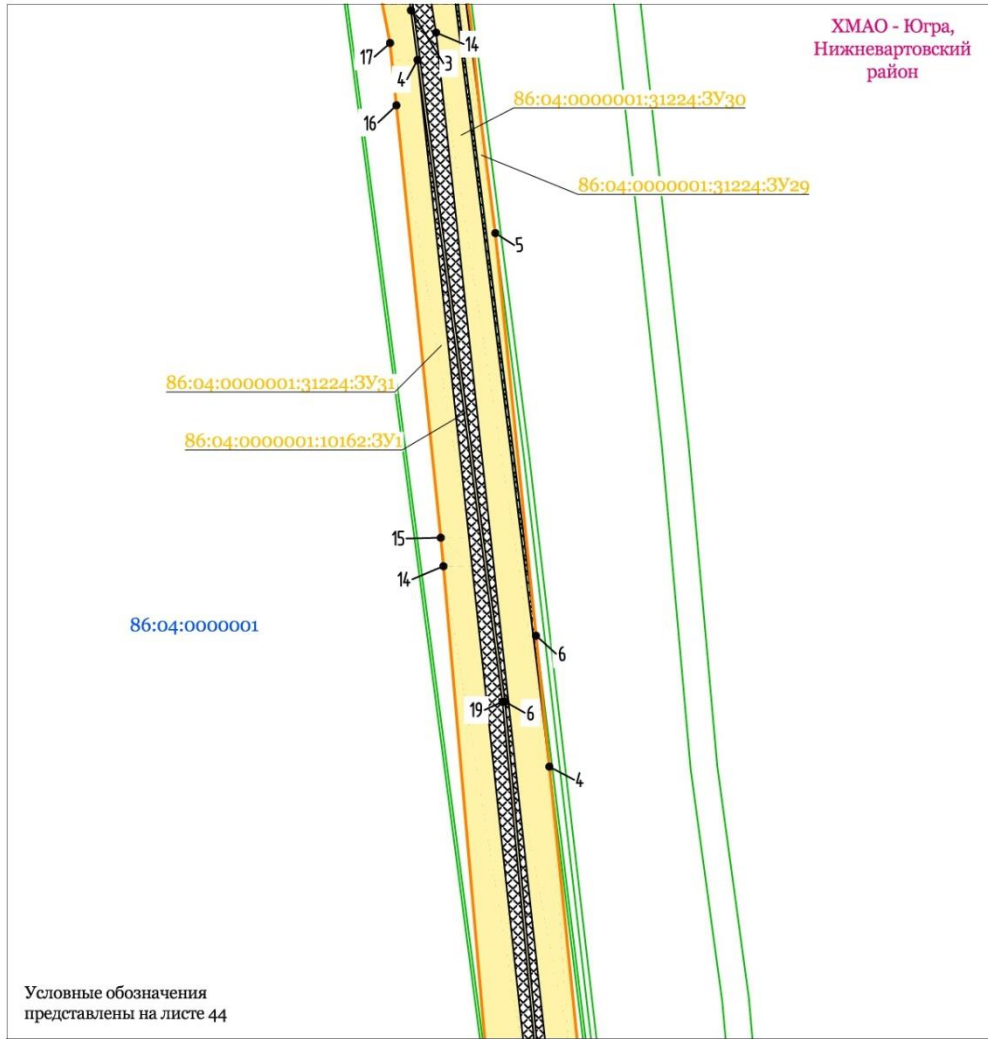


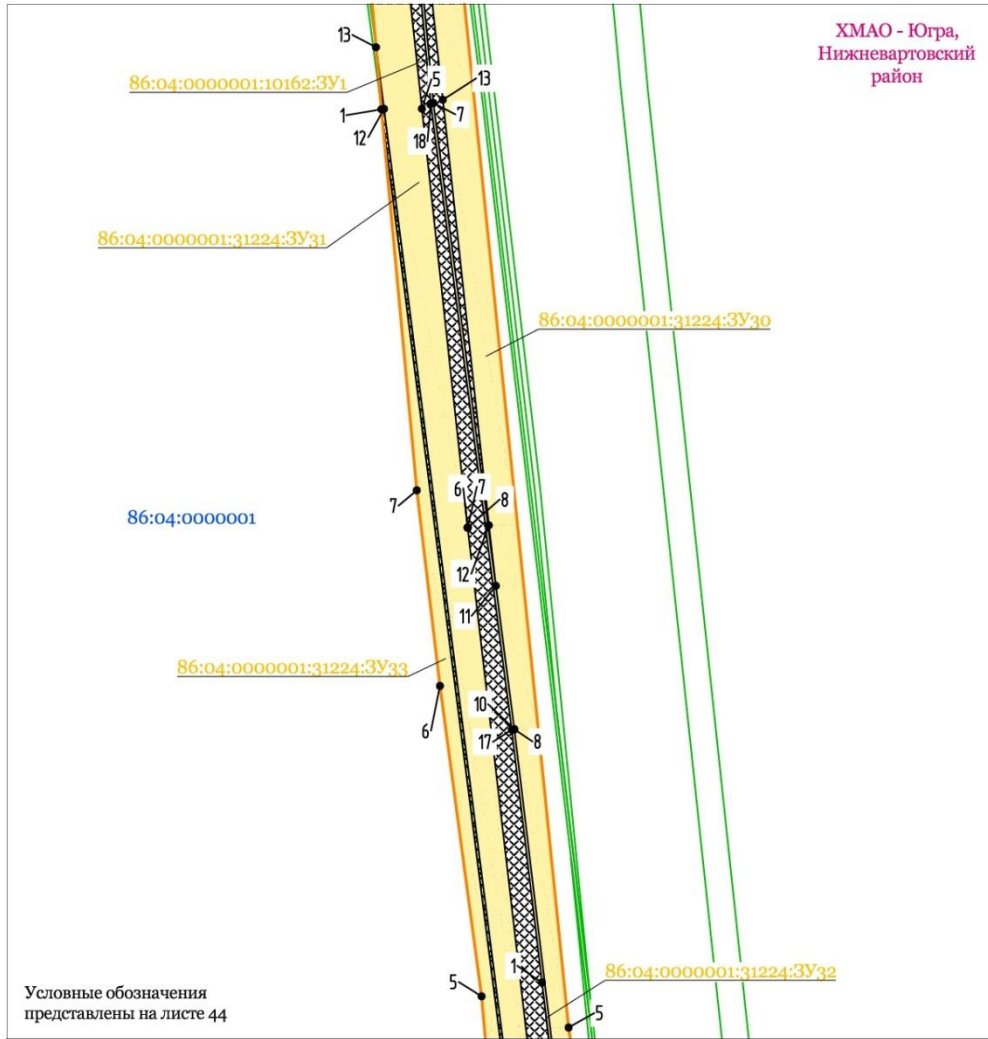
ХМАО - Югра,
Нижневартовский
район

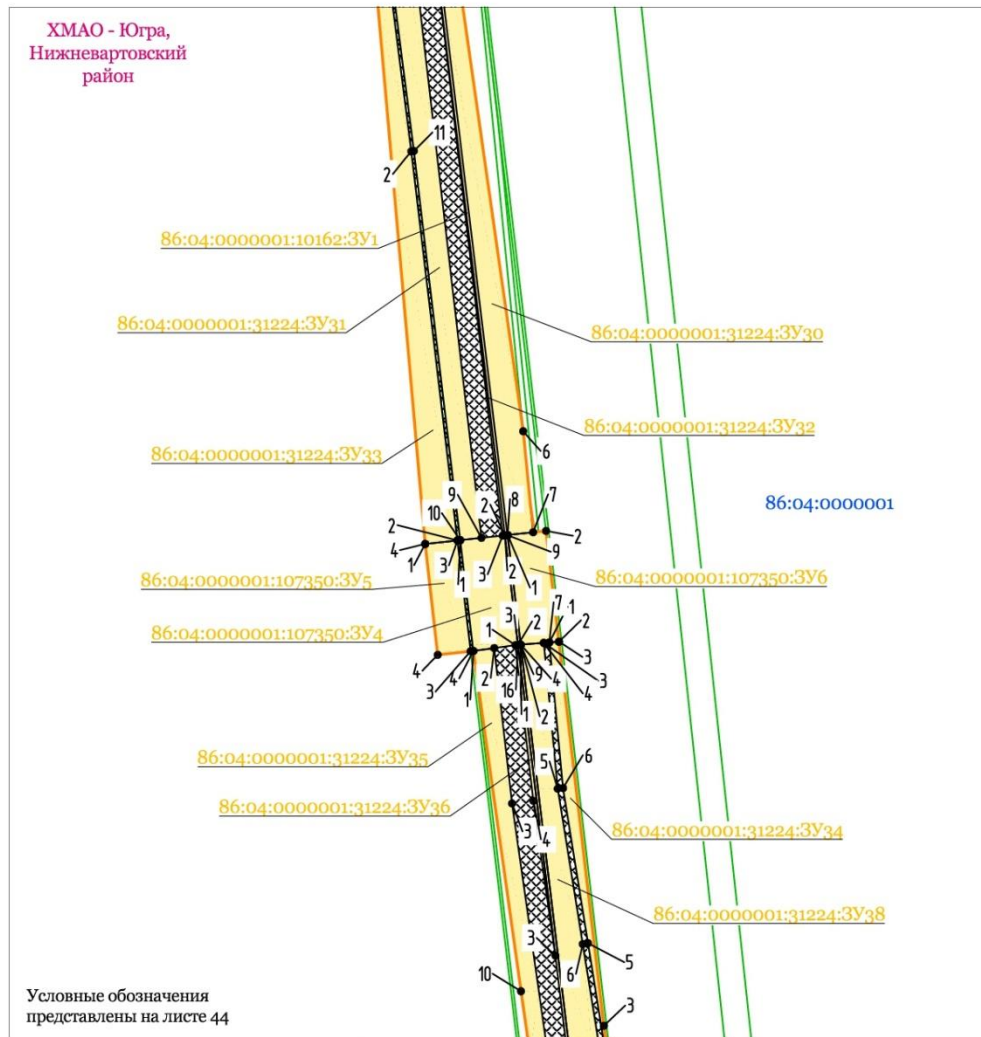


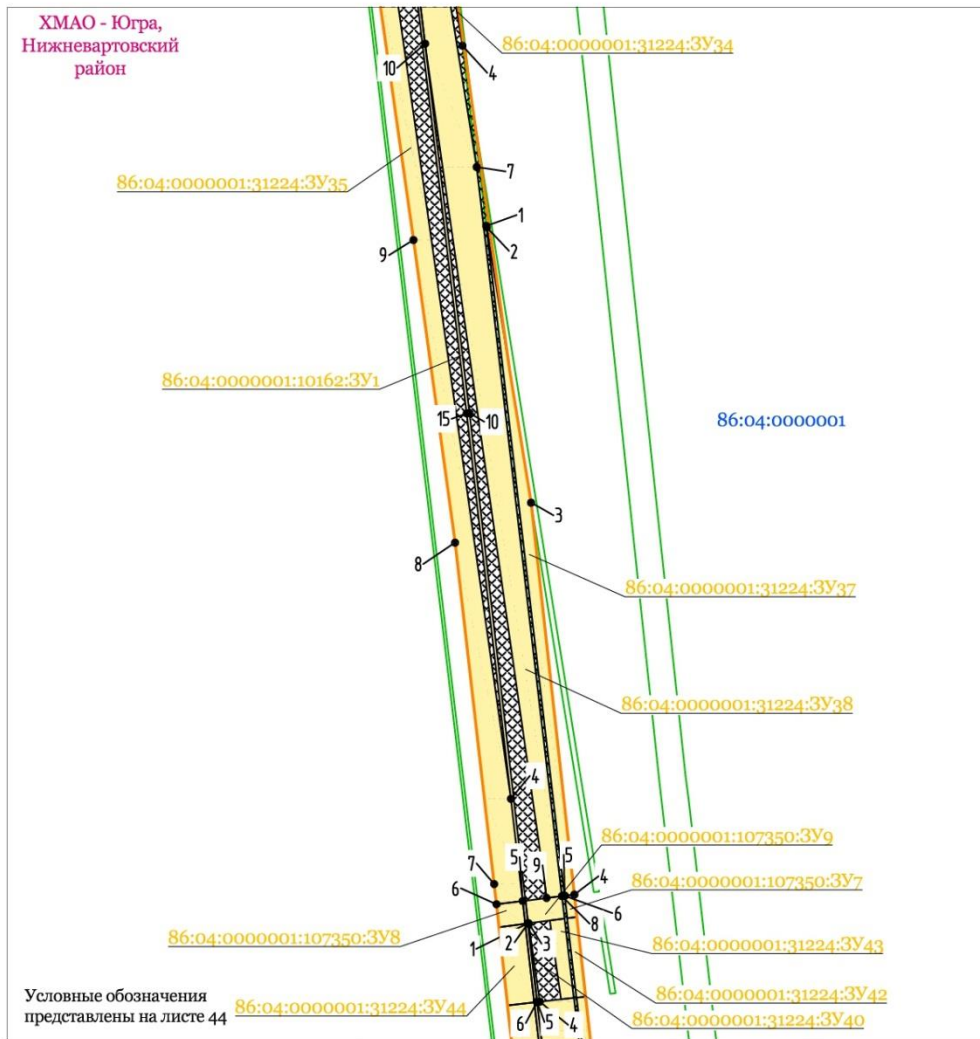
Условные обозначения
представлены на листе 44



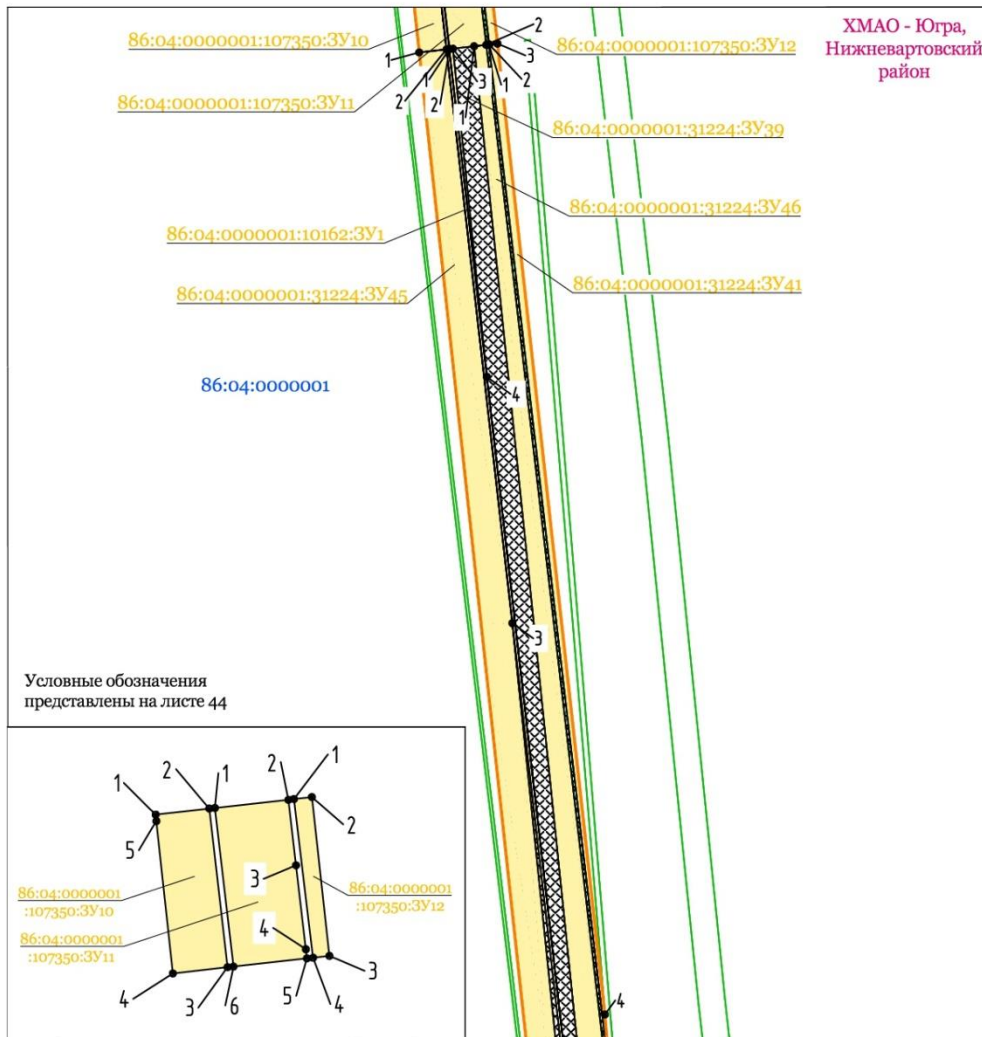


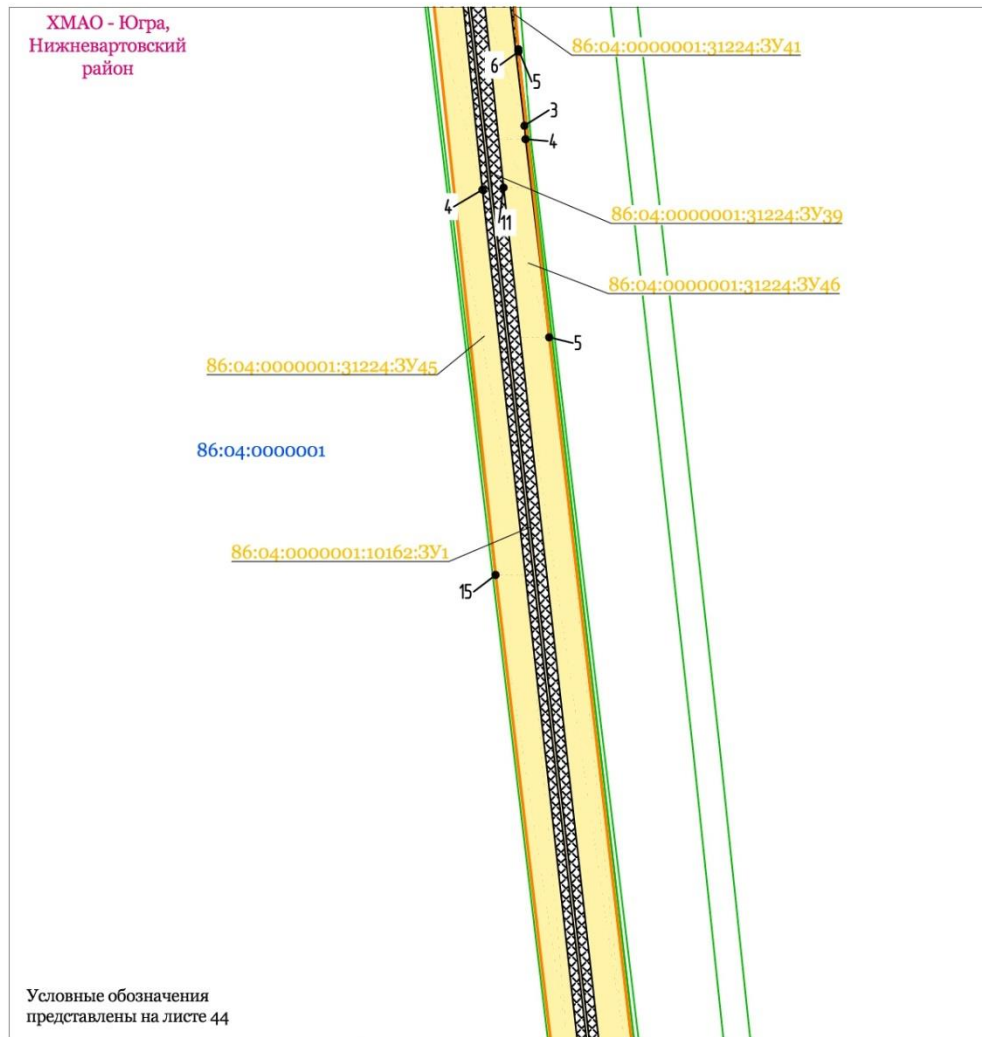


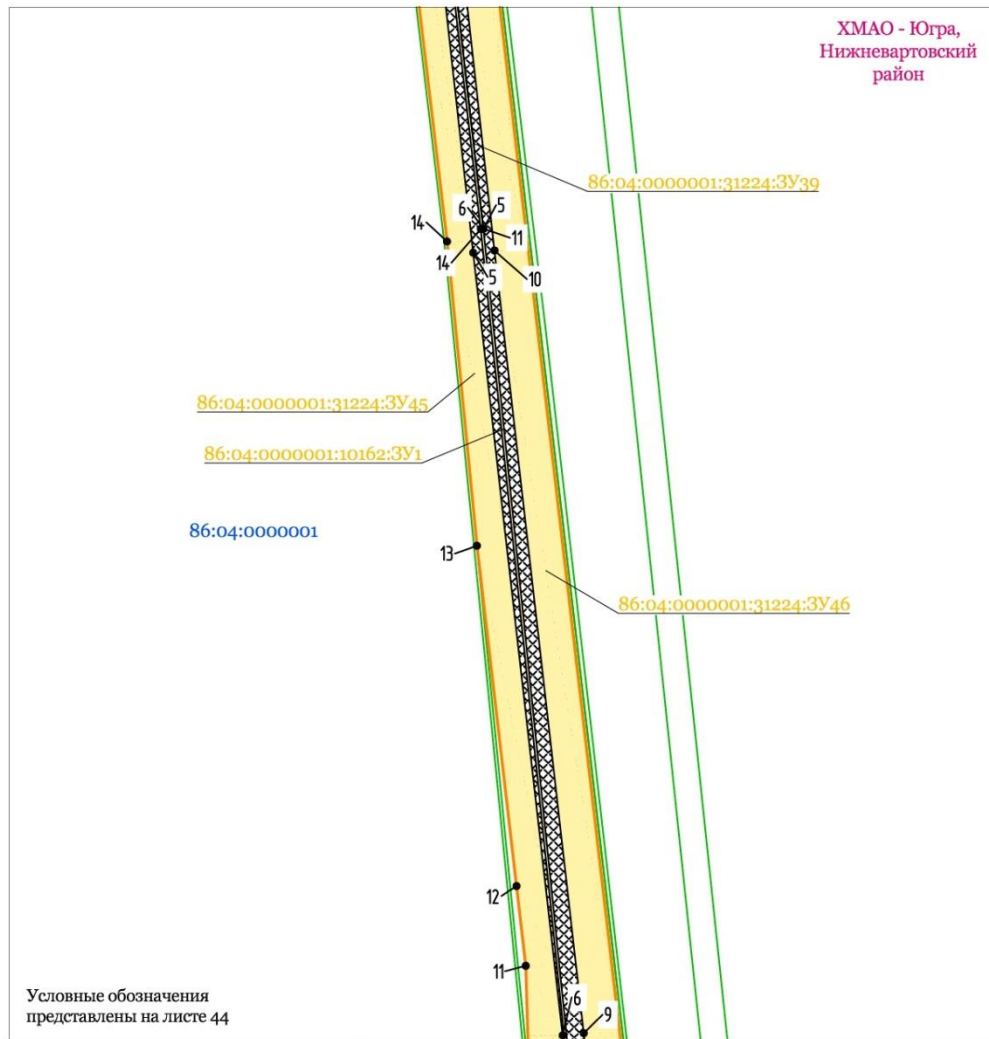


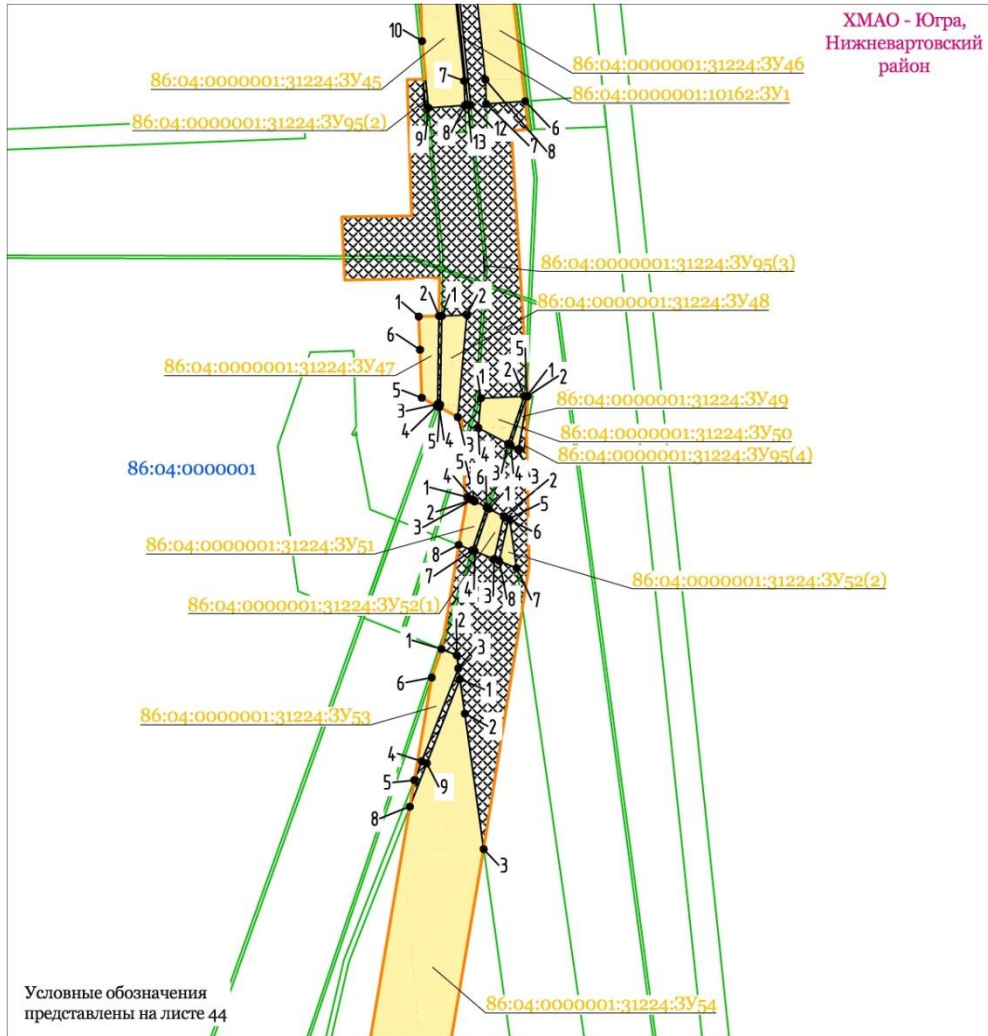


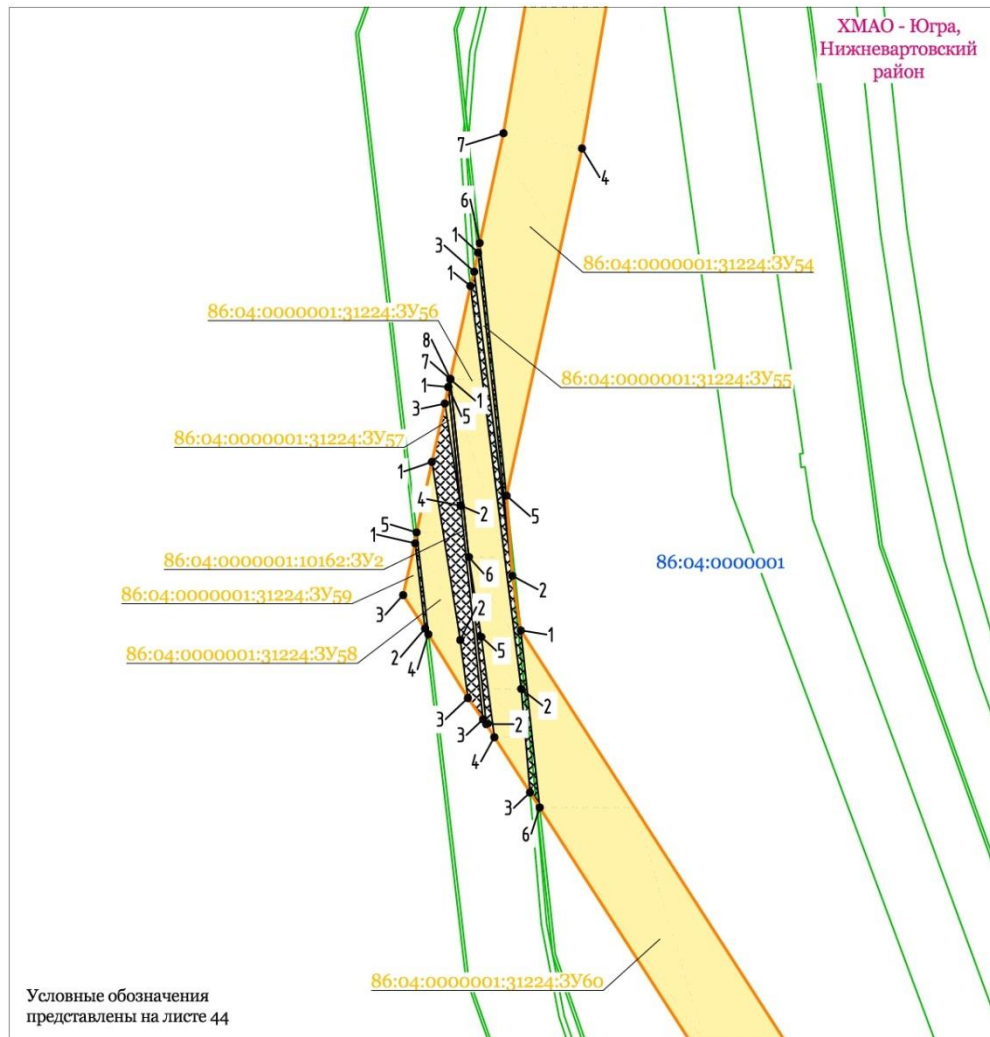
ХМАО - Югра,
Нижневартовский
район

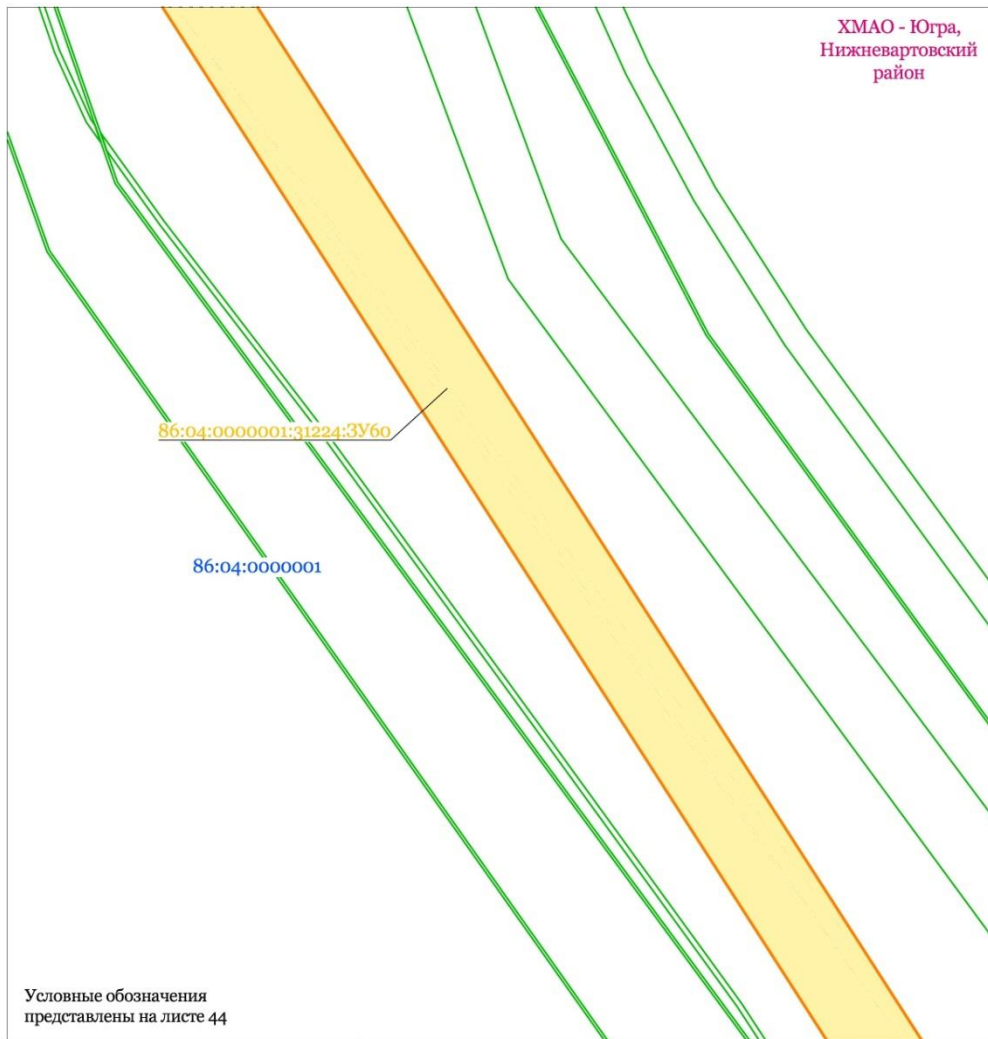


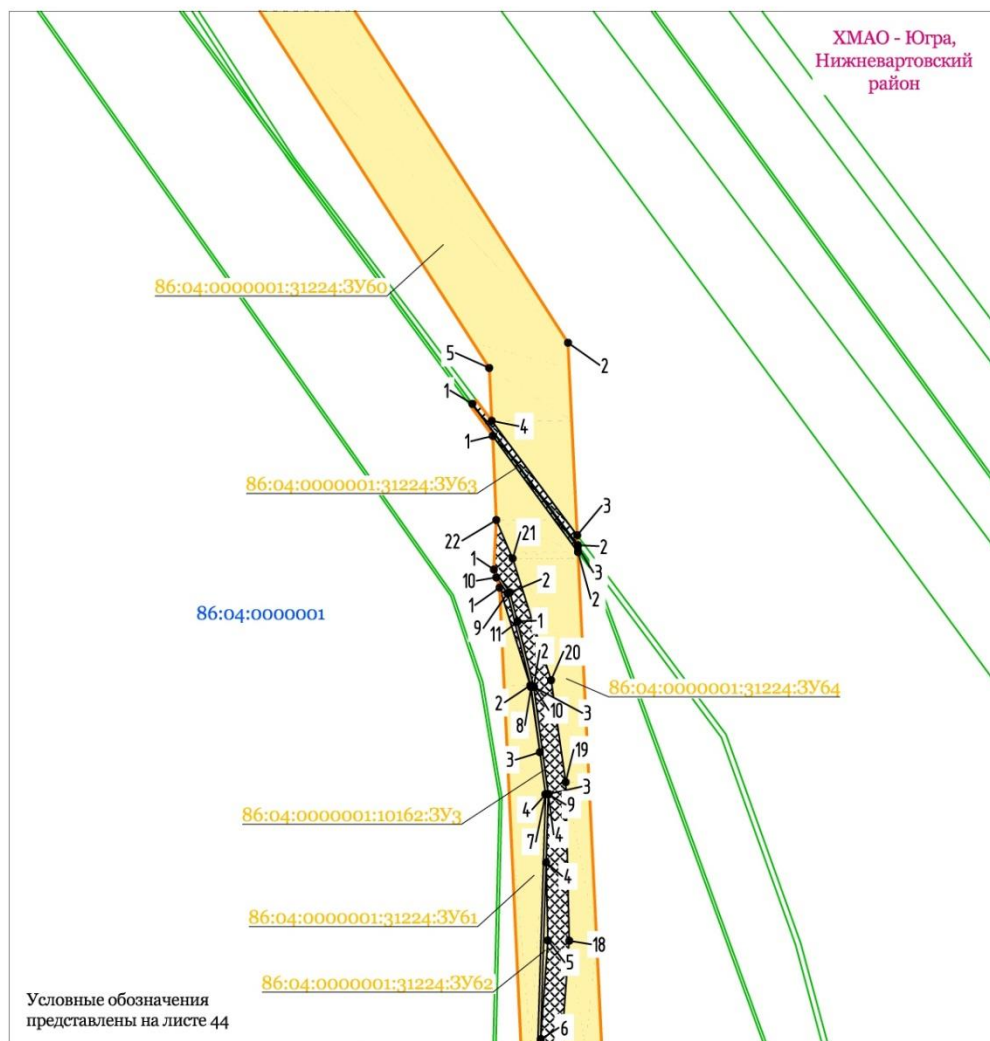


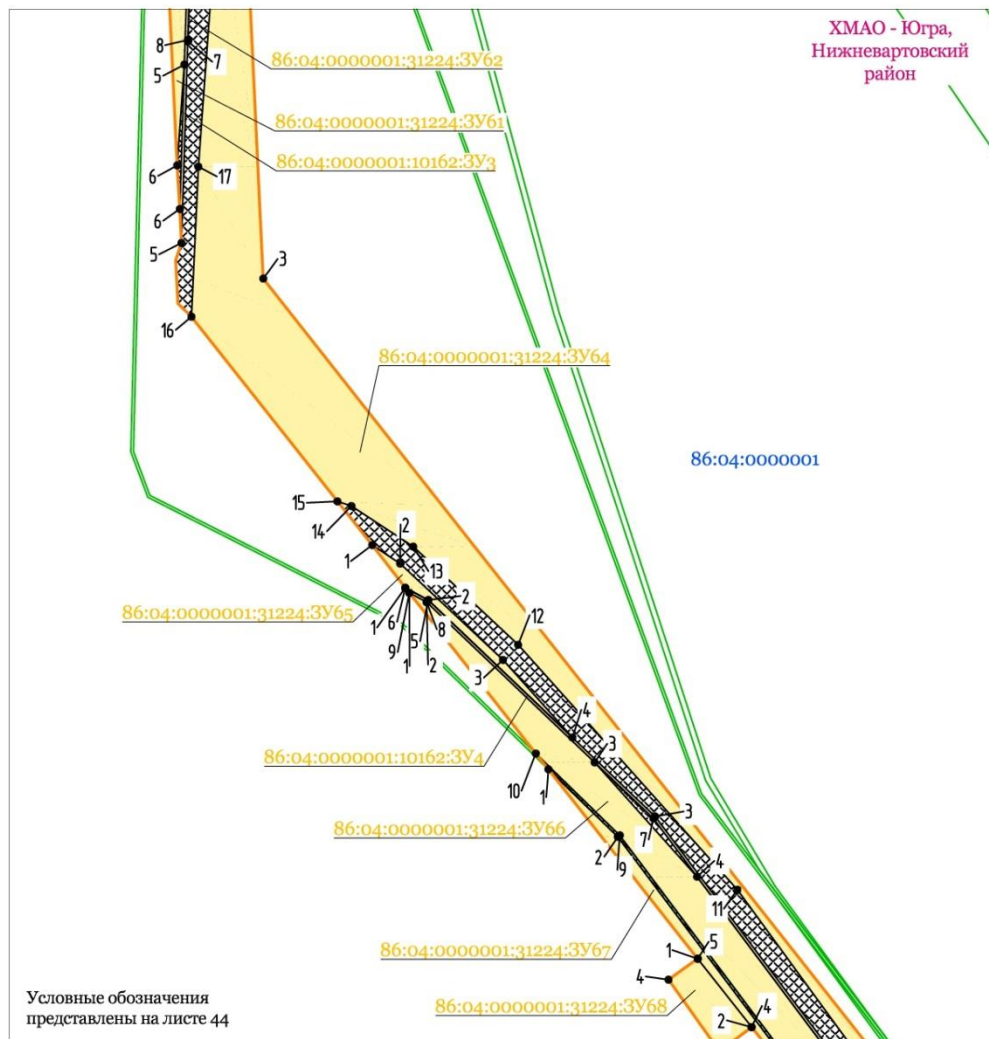


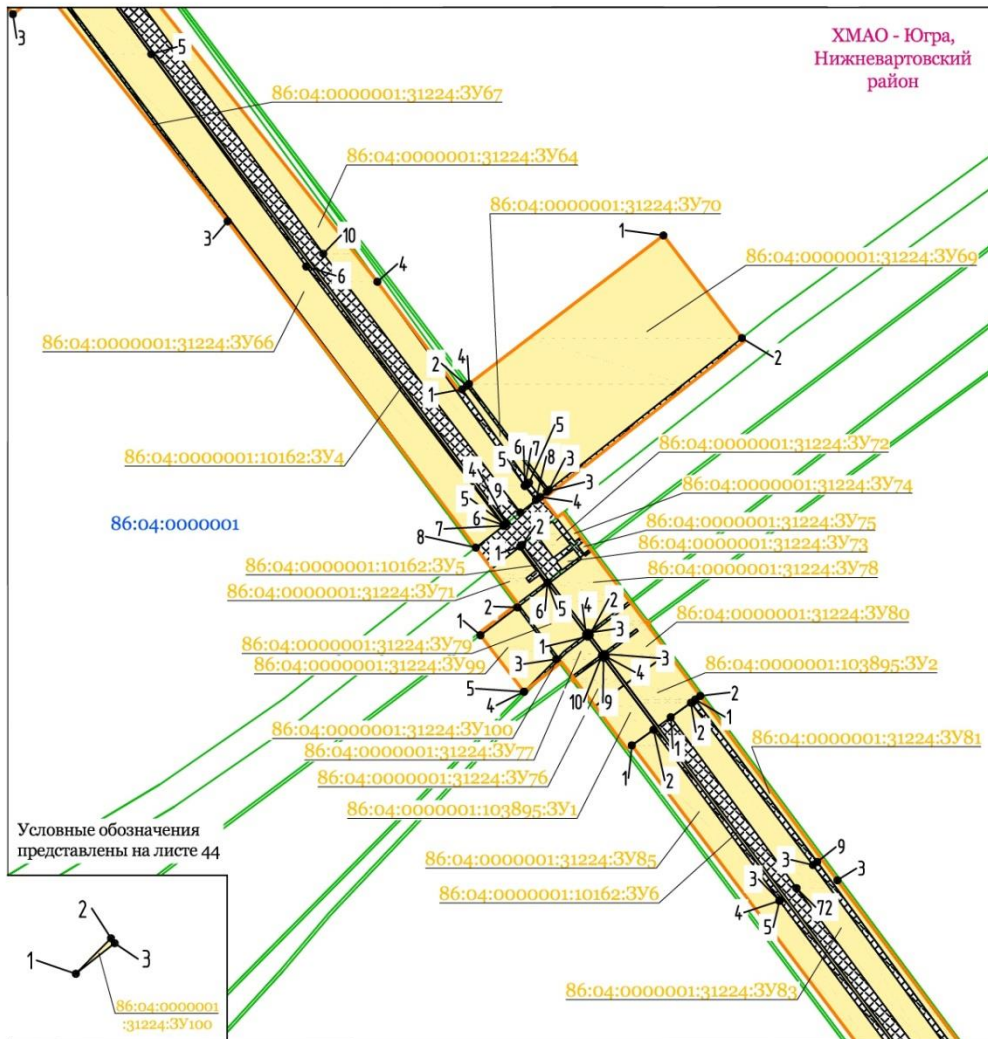


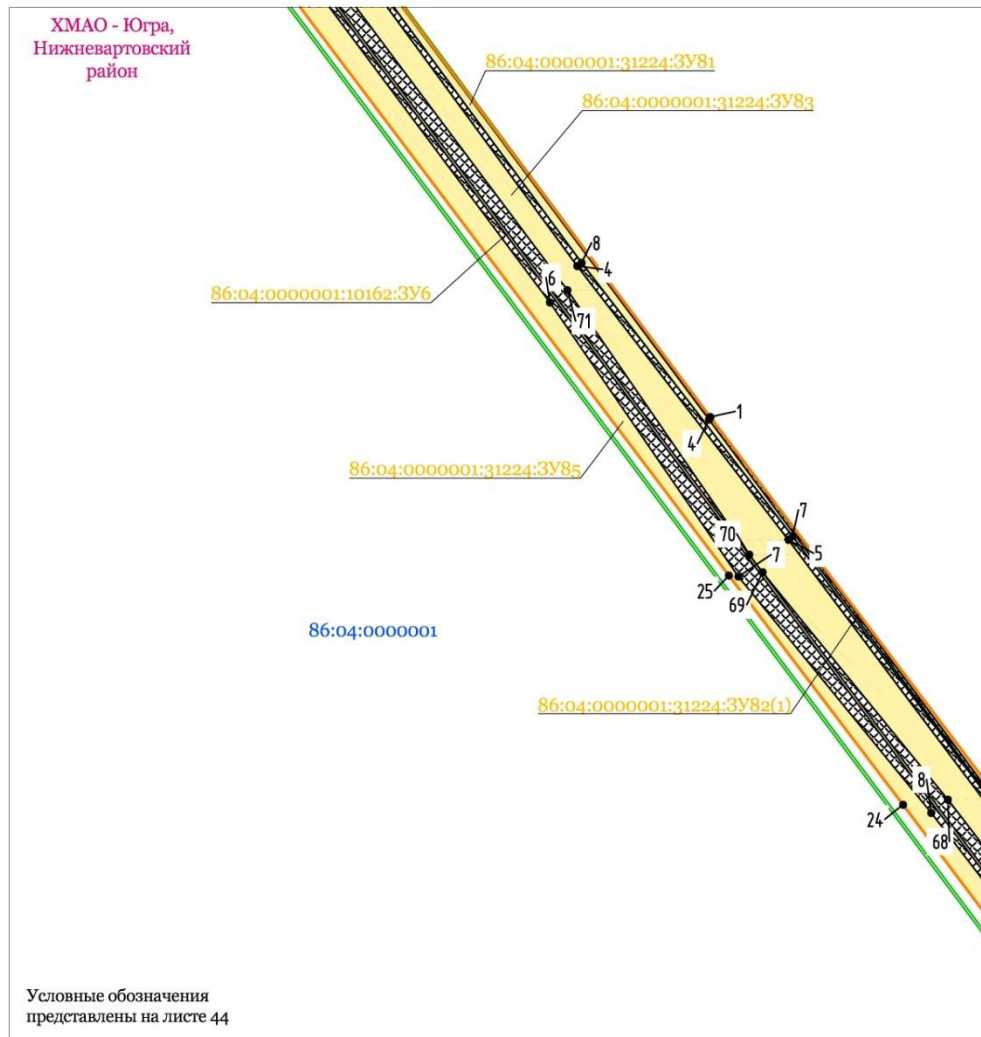


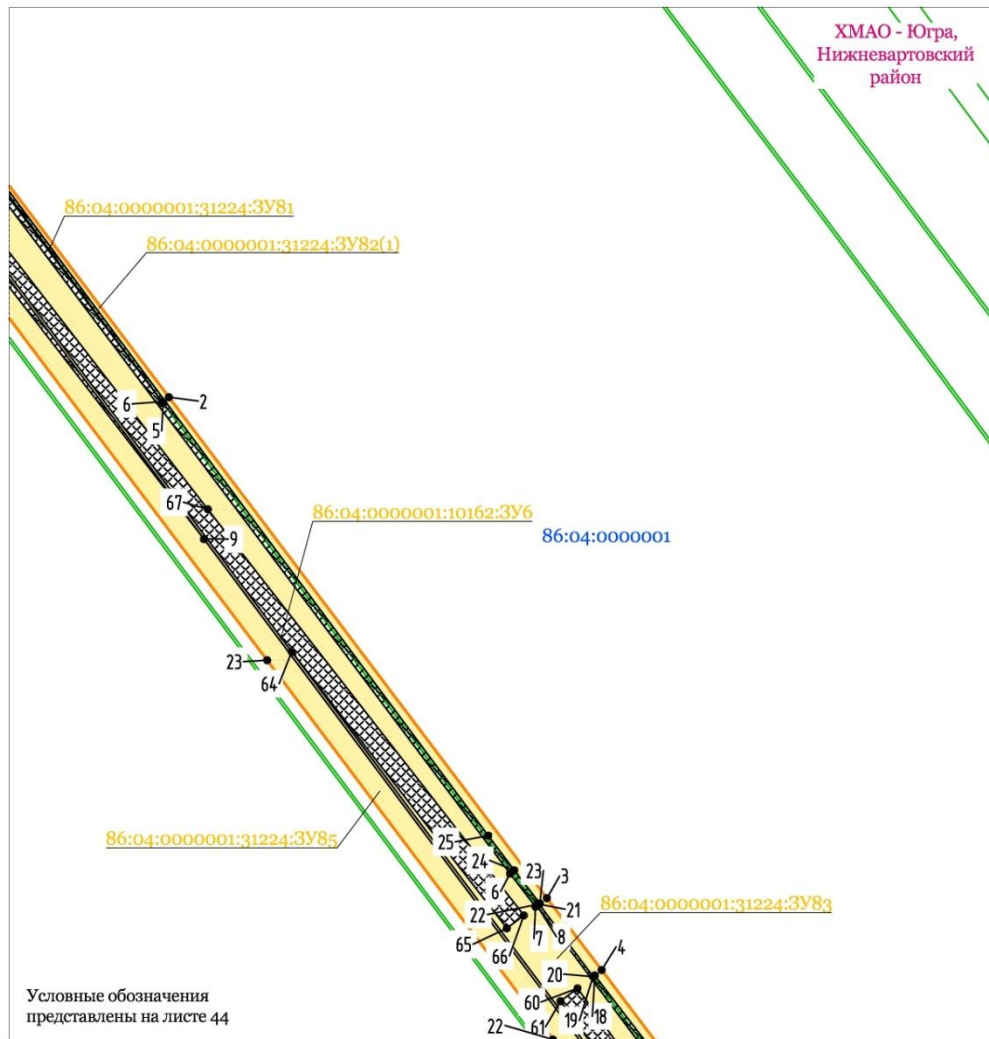


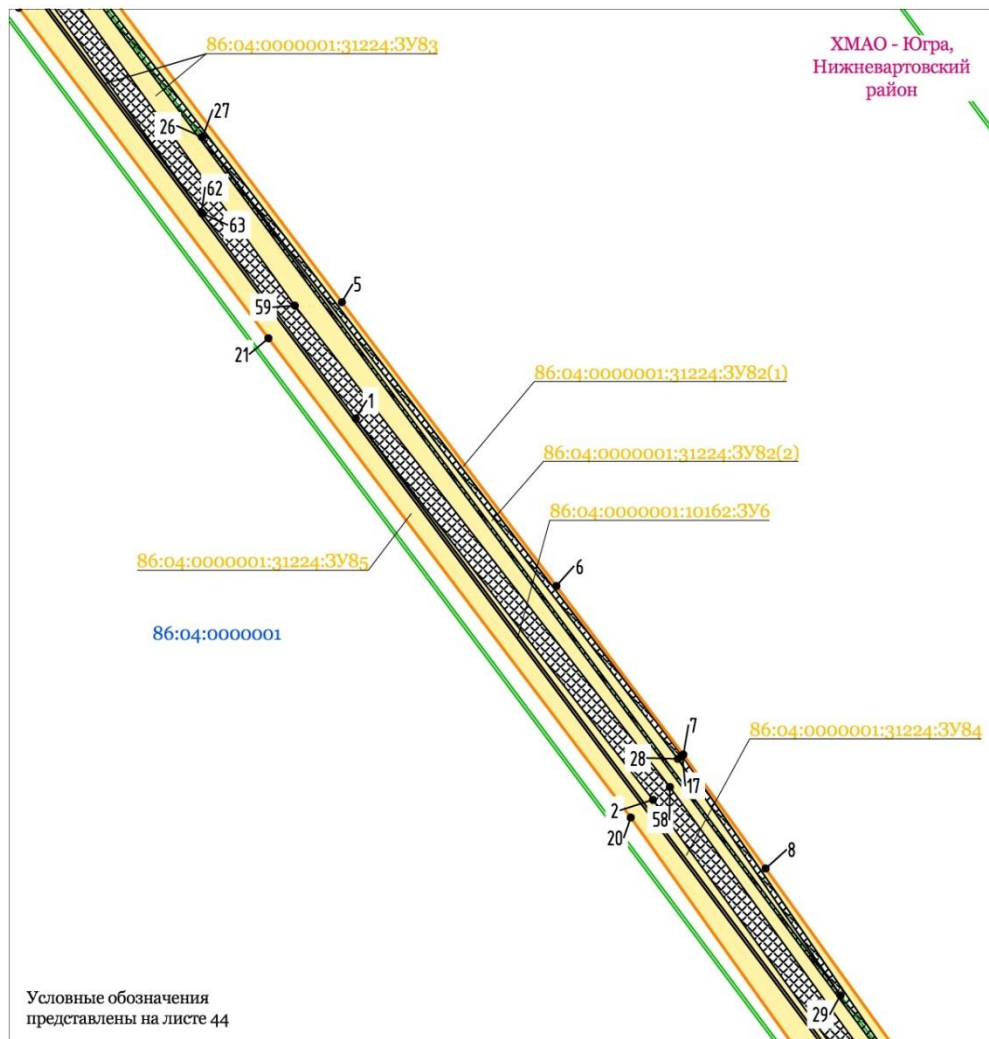


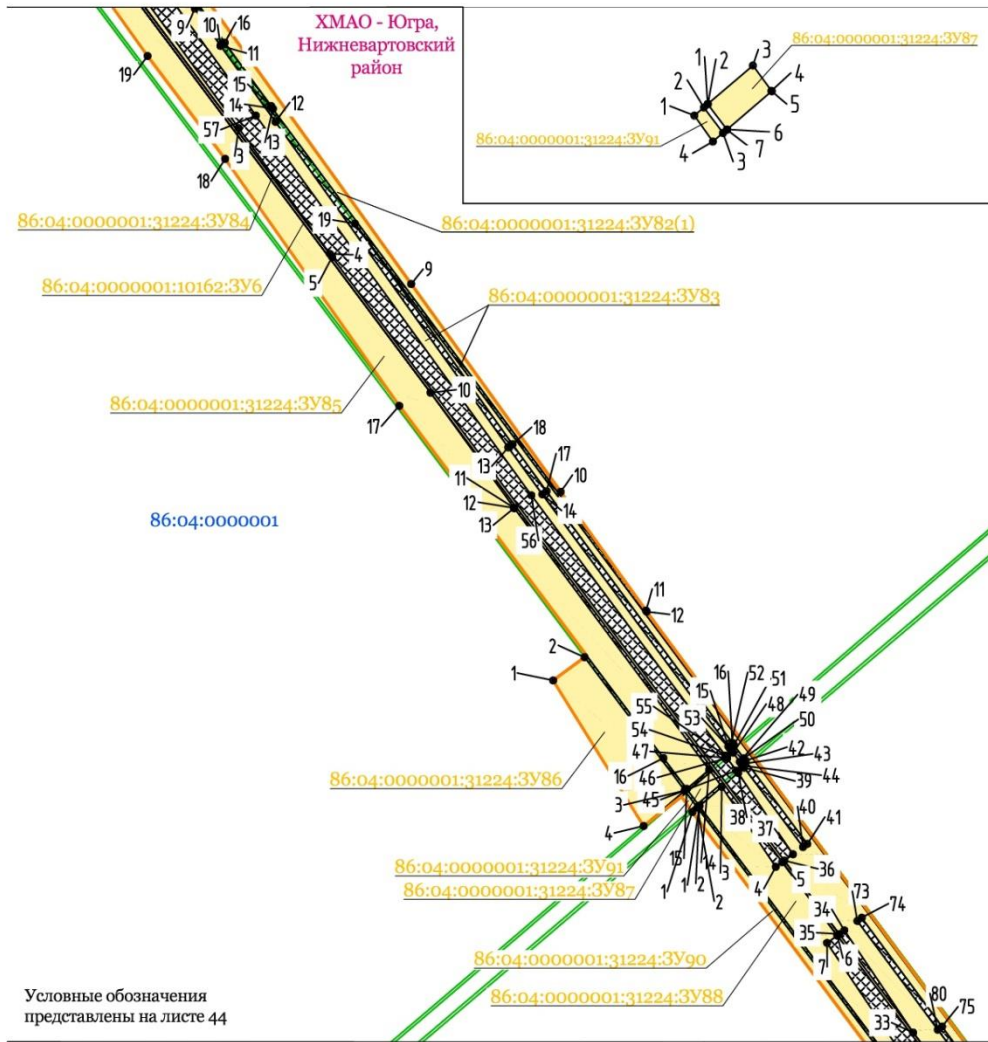


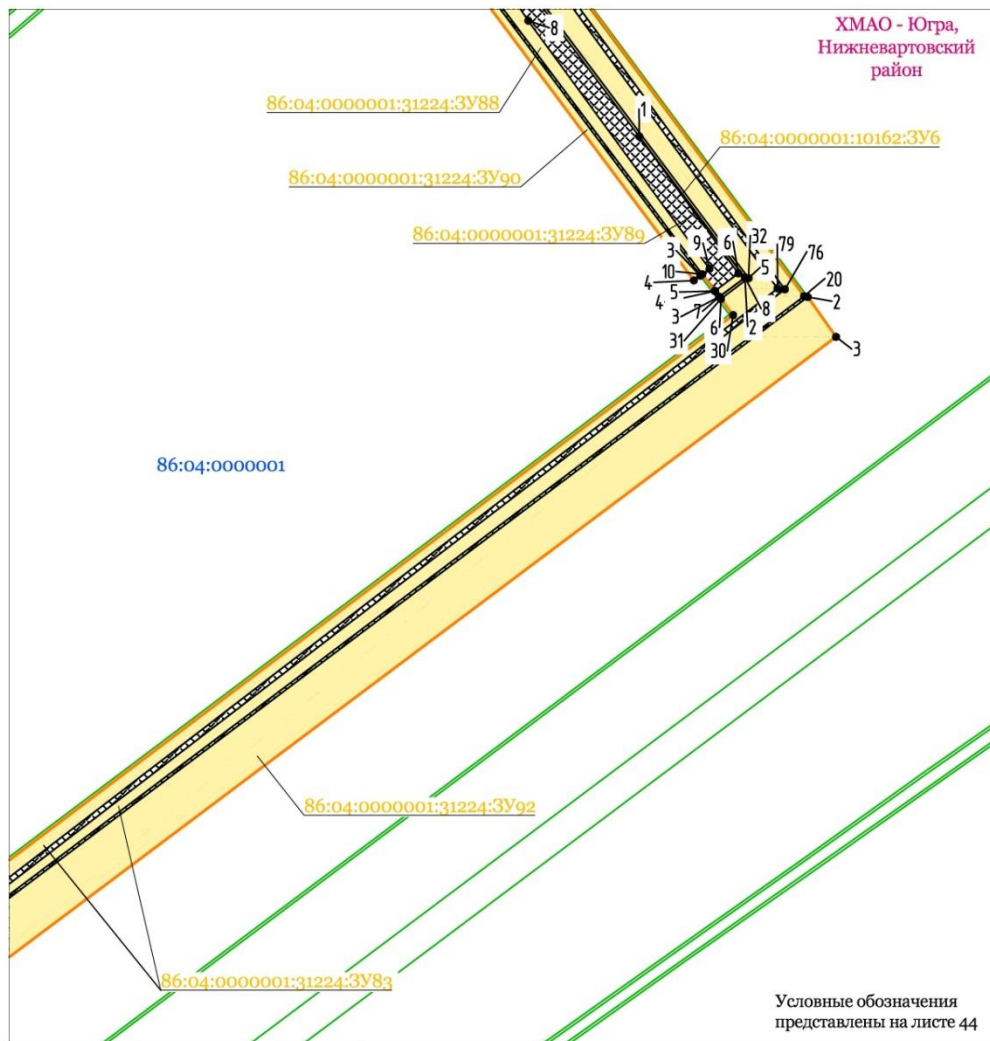


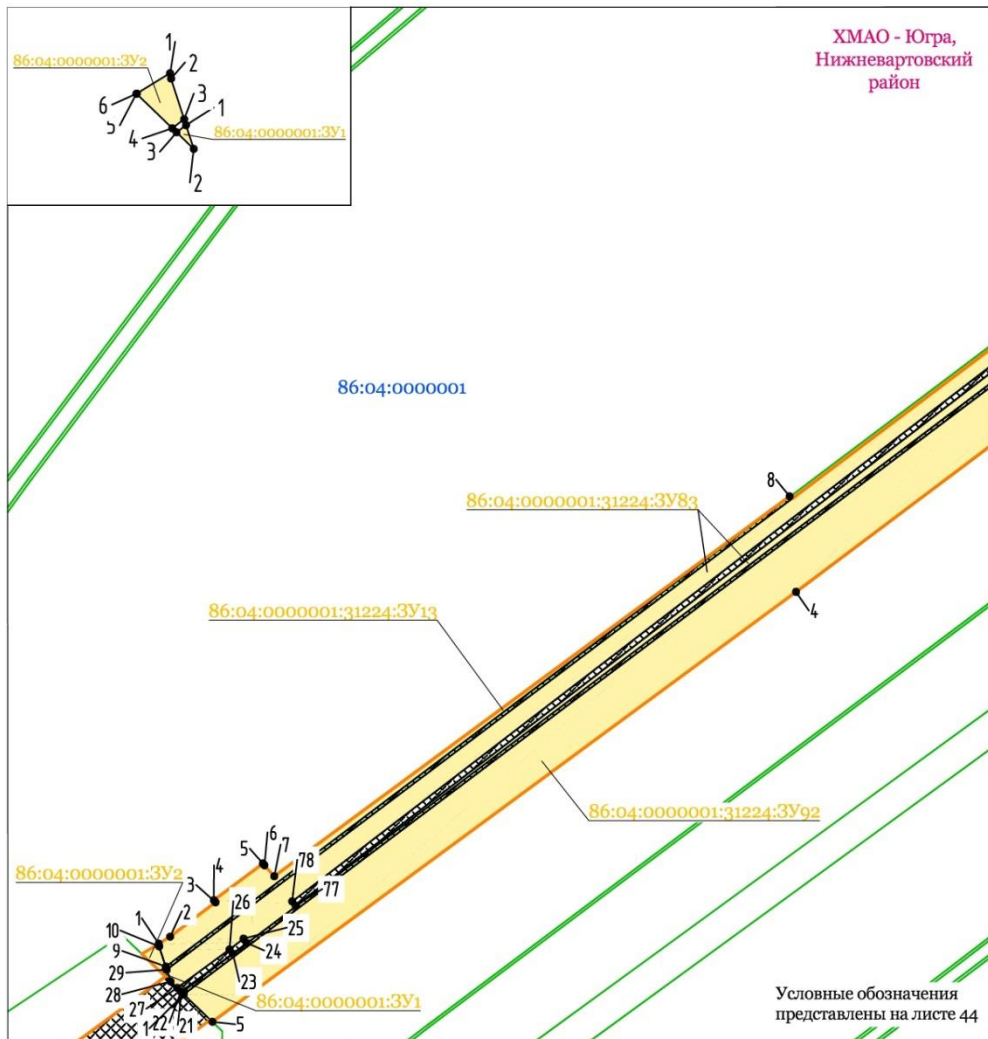












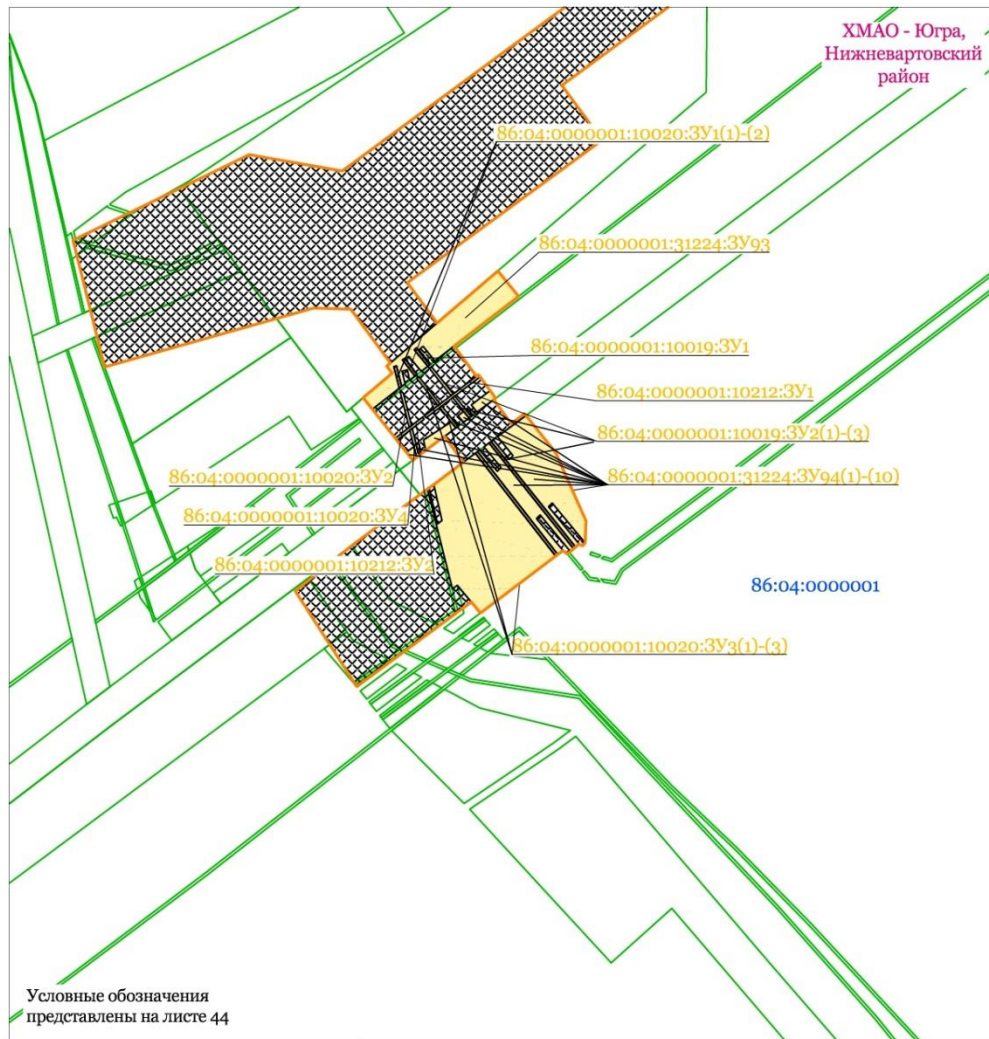
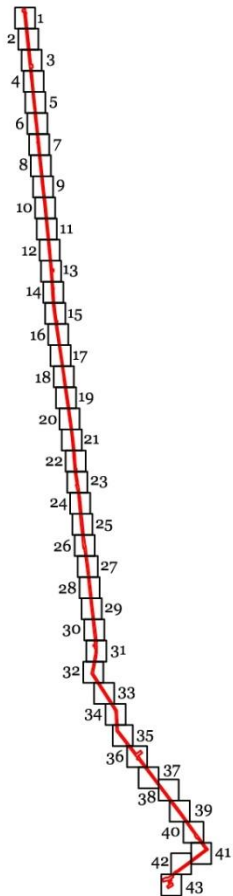
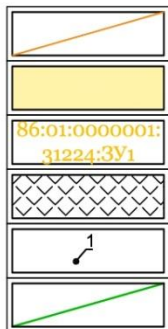


Схема расположения листов



Условные обозначения:



- Граница зоны планируемого размещения линейного объекта

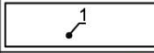
- Границы образуемых земельных участков

86:01:0000001:
31224:3У1

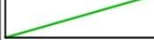
- Обозначение образуемых земельных участков



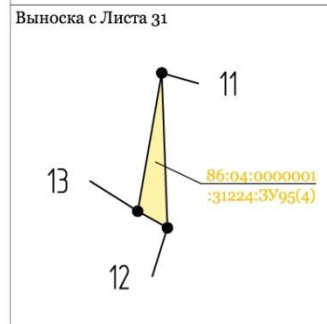
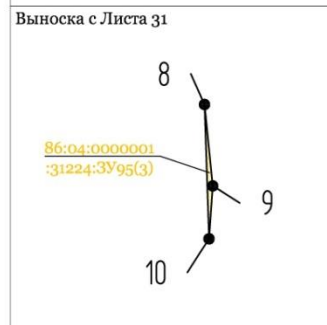
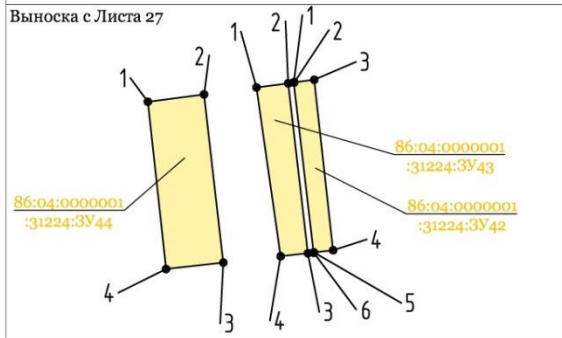
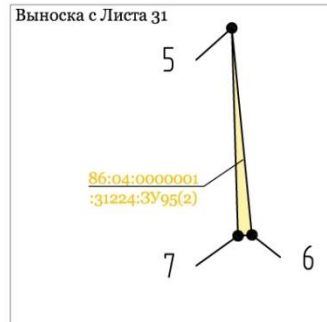
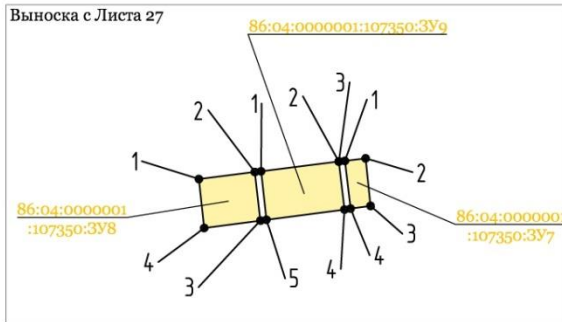
- Границы, земельных участков, расположенных на ранее отведенных участках



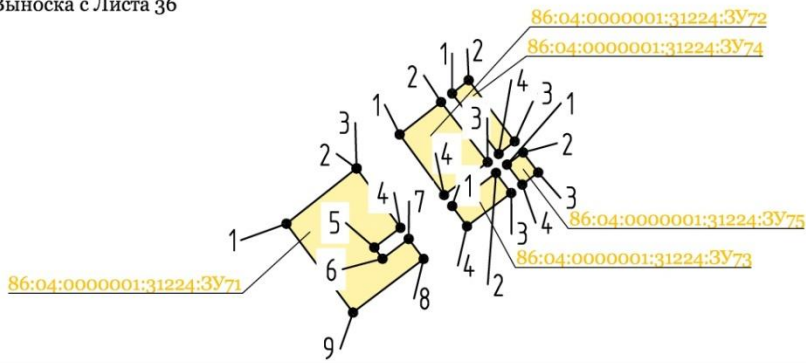
- Точка поворота границы образуемых земельных участков



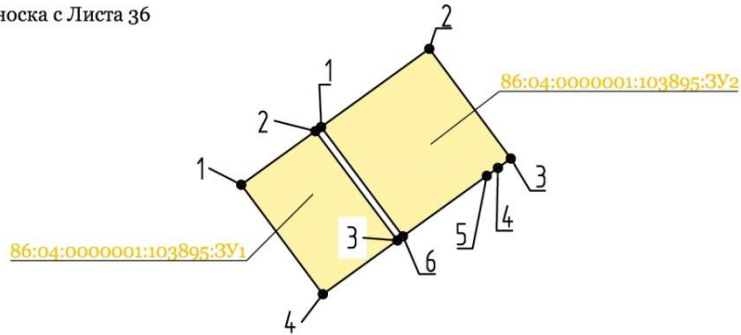
- Границы земельных участков, сведения о которых содержатся в ЕГРН



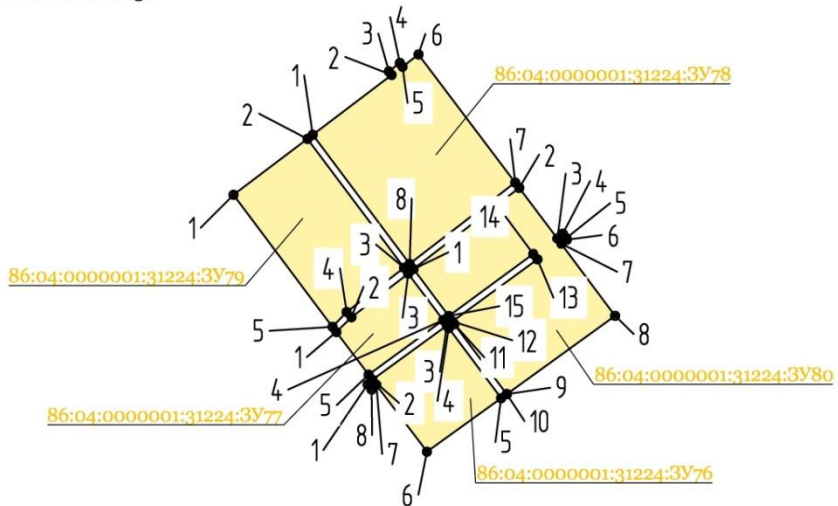
Выноска с Листа 36

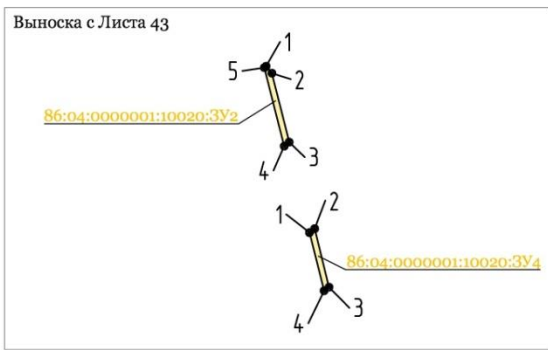
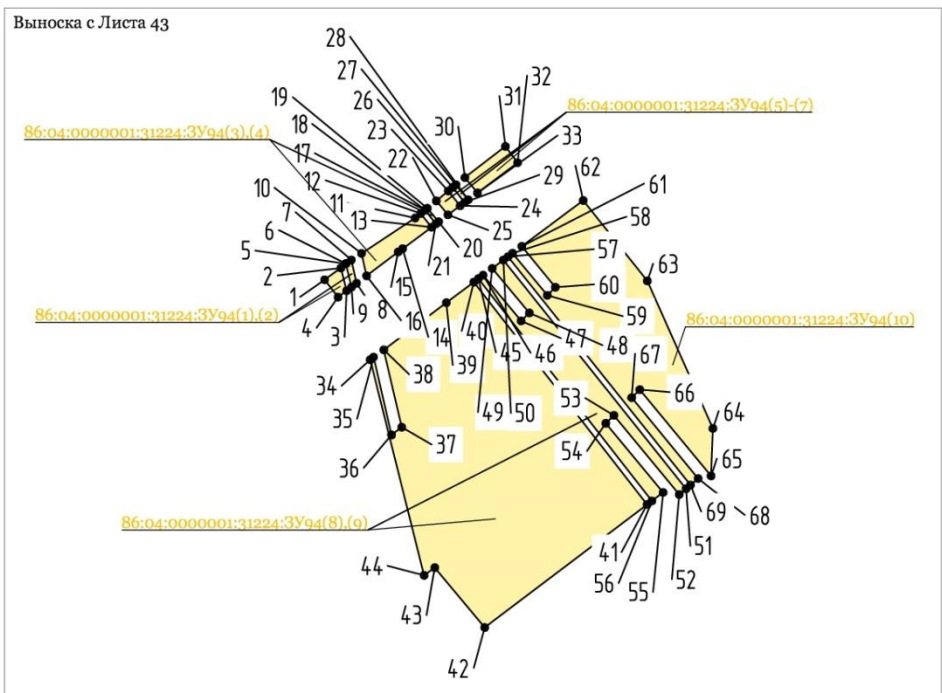


Выноска с Листа 36

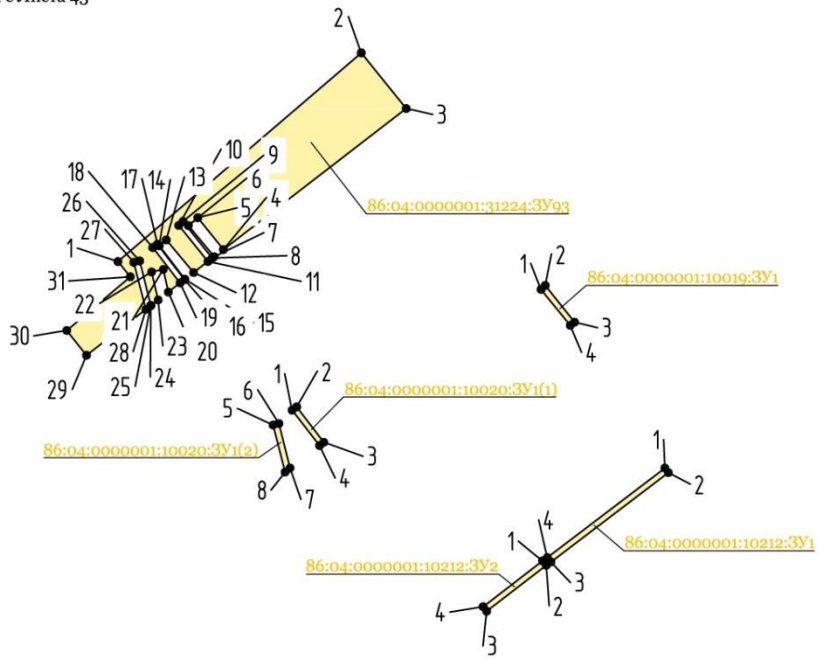


Выноска с Листа 36

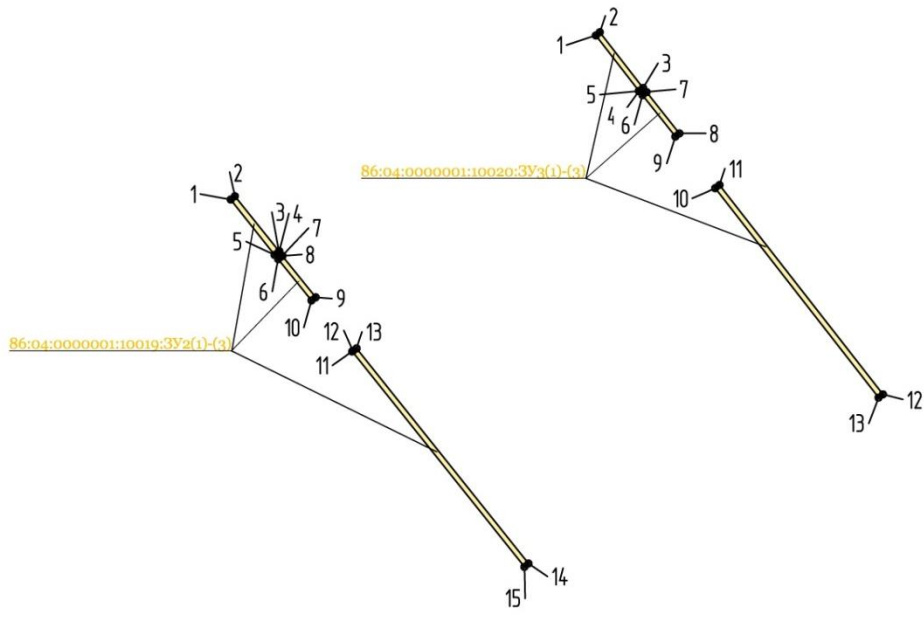




Выноска с Листа 43



Выноска с Листа 43



Каталоги координат поворотных точек границ образуемых земельных участков

Условный номер 86:04:0000001:3У1		
№ точки	X	Y
1	1143343,38	4436030,46
2	1143338,87	4436031,69
3	1143342,13	4436028,62
Условный номер 86:04:0000001:3У2		
1	1143353,26	4436027,93
2	1143352,24	4436028,07
3	1143344,51	4436030,16
4	1143342,93	4436027,85
5	1143349,71	4436021,45
6	1143349,72	4436021,48
Условный номер 86:04:0000001:31224:3У1		
1	1159346,39	4434003,88
2	1159345,86	4434018,38
3	1159345,86	4434018,39
4	1158999,10	4434042,77
5	1158812,20	4434049,76
6	1158812,18	4434049,76
7	1158812,14	4434049,76
8	1158673,66	4434058,60
9	1158570,00	4434062,78
10	1158199,58	4434084,90
11	1158127,04	4434088,42
12	1158127,02	4434088,42
13	1158127,00	4434088,42
14	1158000,84	4434095,98
15	1157999,16	4434096,46
16	1157543,69	4434120,18
17	1157543,37	4434115,40
18	1157753,76	4434104,80
19	1157997,62	4434091,34
20	1158199,28	4434077,64
21	1159338,08	4434013,16
22	1159337,84	4434004,46
Условный номер 86:04:0000001:10163:3У1		
1	1159345,86	4434018,39
2	1159345,84	4434019,37
3	1158884,32	4434051,82
4	1158433,88	4434074,84
5	1158098,34	4434095,09
6	1157998,22	4434100,77
7	1155865,49	4434211,78
8	1155948,47	4434206,48

Условный номер 86:04:0000001:10163:3У1		
№ точки	X	Y
9	1157998,24	4434099,81
10	1158098,25	4434094,06
11	1158433,79	4434073,87
12	1158884,22	4434050,85
Условный номер 86:04:0000001:31224:3У2		
1	1159345,84	4434019,37
2	1159345,84	4434019,38
3	1159345,74	4434022,54
4	1159060,42	4434039,48
5	1159043,11	4434040,67
6	1158884,32	4434051,86
7	1158433,86	4434074,88
8	1158098,32	4434095,14
9	1157998,25	4434100,77
10	1157998,22	4434100,77
11	1158098,34	4434095,09
12	1158433,88	4434074,84
13	1158884,32	4434051,82
Условный номер 86:04:0000001:31224:3У3		
1	1159345,52	4434030,56
2	1159345,45	4434032,73
3	1158542,86	4434089,83
4	1158488,53	4434092,34
5	1158323,55	4434102,06
6	1158169,94	4434110,20
7	1157998,55	4434119,65
8	1157955,34	4434121,35
9	1157775,56	4434130,68
10	1157674,23	4434135,94
11	1157606,17	4434139,32
12	1157545,19	4434142,32
13	1157544,23	4434128,18
14	1157645,32	4434122,92
15	1158000,16	4434104,40
16	1158001,88	4434103,94
17	1158127,48	4434096,38
18	1158199,98	4434092,84
19	1158570,40	4434070,78
20	1158674,04	4434066,58
21	1158812,56	4434057,74
22	1159015,40	4434050,14
23	1159015,44	4434050,14

Условный номер 86:04:0000001:31224:3У4		
№ точки	X	Y
1	1157490,26	4434130,98
2	1157491,26	4434144,97
3	1157348,84	4434151,95
4	1157290,04	4434155,15
5	1157290,31	4434157,15
6	1157348,92	4434153,94
7	1157491,39	4434146,95
8	1157491,55	4434149,09
9	1155998,24	4434233,27
10	1155937,89	4434236,22
11	1155699,93	4434247,86
12	1155359,88	4434263,66
13	1155353,87	4434263,92
14	1155398,09	4434261,59
15	1155490,11	4434256,14
16	1155645,70	4434247,62
17	1155857,38	4434235,84
18	1155953,32	4434230,44
19	1156001,67	4434225,96
20	1156148,02	4434218,14
21	1156260,79	4434212,41
22	1156341,36	4434208,25
23	1156423,44	4434203,48
24	1156606,26	4434193,84
25	1156677,84	4434190,74
26	1156992,30	4434173,44
27	1157227,06	4434160,60
28	1157226,83	4434158,62
29	1156992,21	4434171,45
30	1156677,74	4434188,68
31	1156606,15	4434191,76
32	1156423,36	4434201,48
33	1156341,25	4434206,17
34	1156260,70	4434210,43
35	1156147,91	4434216,05
36	1156001,52	4434223,97
37	1155953,16	4434228,45
38	1155857,30	4434233,84
39	1155645,61	4434245,61
40	1155490,00	4434254,15
41	1155397,98	4434259,58
42	1155260,31	4434266,90
43	1155159,72	4434272,96
44	1154555,38	4434301,04

Условный номер 86:04:0000001:31224:3У4		
№ точки	X	Y
45	1154555,06	4434291,08
46	1154648,38	4434289,42
47	1154767,06	4434285,12
48	1154844,52	4434279,74
49	1154948,60	4434275,30
50	1154948,62	4434275,30
51	1154948,64	4434275,28
52	1155190,94	4434261,92
53	1155616,56	4434240,98
54	1155616,58	4434240,98
55	1155616,60	4434240,98
56	1155880,04	4434225,38
57	1156002,60	4434217,20
58	1156230,56	4434202,44
59	1156524,06	4434186,64
60	1156644,44	4434177,54
61	1157145,56	4434150,22
62	1157218,76	4434145,16
63	1157225,00	4434144,82
64	1157224,50	4434141,08
65	1157271,72	4434138,64
66	1157272,18	4434142,38
67	1157280,22	4434141,96
68	1157279,70	4434138,22
69	1157287,74	4434137,76
70	1157288,26	4434141,52
71	1157282,01	4434155,59
72	1157282,26	4434157,61
73	1157274,27	4434158,03
74	1157274,00	4434156,03
Условный номер 86:04:0000001:31224:3У5		
1	1157489,54	4434118,10
2	1157489,78	4434122,98
3	1157287,20	4434133,56
4	1157287,60	4434136,78
5	1157279,58	4434137,20
6	1157279,16	4434133,96
7	1157271,14	4434134,38
8	1157271,56	4434137,62
9	1157224,38	4434140,07
10	1157223,96	4434136,90
11	1157218,28	4434137,16
12	1157145,04	4434142,26
13	1156643,92	4434169,56

Условный номер 86:04:0000001:31224:3У5		
№ точки	X	У
14	1156611,68	4434171,96
15	1155951,14	4434206,33
16	1156102,59	4434196,66
17	1156363,05	4434181,66
18	1156611,32	4434167,55
19	1156912,64	4434150,37
20	1156912,70	4434153,72
21	1156921,07	4434153,74
22	1156921,08	4434149,96
23	1157286,81	4434129,32
24	1157286,83	4434128,30
Условный номер 86:04:0000001:10162:3У1		
1	1157489,54	4434118,10
2	1157489,78	4434122,98
3	1157287,20	4434133,56
4	1157287,60	4434136,78
5	1157279,58	4434137,20
6	1157279,16	4434133,96
7	1157271,14	4434134,38
8	1157271,56	4434137,62
9	1157224,38	4434140,07
10	1157223,96	4434136,90
11	1157218,28	4434137,16
12	1157145,04	4434142,26
13	1156643,92	4434169,56
14	1156611,68	4434171,96
15	1155951,14	4434206,33
16	1156102,59	4434196,66
17	1156363,05	4434181,66
18	1156611,32	4434167,55
19	1156912,64	4434150,37
20	1156912,70	4434153,72
21	1156921,07	4434153,74
22	1156921,08	4434149,96
23	1157286,81	4434129,32
24	1157286,83	4434128,30
Условный номер 86:04:0000001:31224:3У6		
1	1159345,42	4434033,74
2	1159346,18	4434043,99
3	1158755,70	4434079,08
4	1158605,27	4434086,92
5	1158573,72	4434089,19
6	1158573,74	4434089,12

Условный номер 86:04:0000001:31224:3У7		
№ точки	X	У
1	1159316,38	4434047,84
2	1159317,04	4434058,42
3	1159301,74	4434059,38
4	1159301,07	4434048,74
Условный номер 86:04:0000001:10156:3У1		
1	1156921,10	4434140,94
2	1156921,07	4434153,74
3	1156912,70	4434153,72
4	1156912,50	4434141,12
Условный номер 86:04:0000001:31224:3У8		
1	1156569,94	4434175,16
2	1156523,54	4434178,66
3	1156230,08	4434194,46
4	1155999,78	4434209,34
5	1155879,56	4434217,36
6	1155616,14	4434233,00
7	1155190,54	4434253,92
8	1154948,24	4434267,32
9	1154844,08	4434271,76
10	1154766,62	4434277,12
11	1154554,81	4434283,08
12	1154554,72	4434280,42
13	1154554,72	4434280,36
14	1155205,86	4434246,27
15	1155314,02	4434240,76
16	1155664,53	4434223,01
17	1155784,18	4434217,01
18	1155865,49	4434211,79
Условный номер 86:04:0000001:31224:3У9		
1	1155937,92	4434237,24
2	1155787,24	4434246,83
3	1155267,21	4434273,05
4	1155043,59	4434284,52
5	1154902,37	4434291,47
6	1154874,51	4434293,06
7	1154822,80	4434295,25
8	1154785,53	4434296,85
9	1154909,03	4434288,99
10	1155008,47	4434284,11
11	1155139,34	4434276,18
12	1155233,64	4434270,56
13	1155699,47	4434248,88

Условный номер 86:04:0000001:31224:3У10		
1	1155089,12	4434277,23
2	1155089,04	4434277,28
3	1155008,36	4434282,11
4	1154908,90	4434286,98
5	1154745,36	4434297,36
6	1154555,45	4434302,93
7	1154555,43	4434302,93
8	1154555,40	4434302,08
9	1154555,40	4434302,02
Условный номер 86:04:0000001:31224:3У11		
1	1154692,17	4434300,94
2	1154555,57	4434306,91
3	1154555,50	4434304,98
Условный номер 86:04:0000001:31224:3У12		
1	1154819,93	4434265,46
2	1154632,73	4434275,14
3	1154554,70	4434279,34
4	1154554,60	4434277,12
Условный номер 86:04:0000001:31224:3У13		
1	1143353,27	4436027,94
2	1143355,70	4436032,36
3	1143367,78	4436049,96
4	1143368,60	4436049,40
5	1143381,50	4436068,44
6	1143380,78	4436068,96
7	1143376,50	4436072,47
8	1143509,84	4436272,48
9	1143344,51	4436030,17
10	1143352,24	4436028,07
Условный номер 86:04:0000001:31224:3У14		
1	1154545,39	4434302,49
2	1154545,40	4434302,56
3	1154545,42	4434303,24
4	1154501,02	4434304,58
5	1154506,78	4434304,28
Условный номер 86:04:0000001:31224:3У15		
1	1154545,47	4434305,22
2	1154545,54	4434307,34
3	1154496,71	4434308,96
4	1154346,32	4434311,74
5	1154383,59	4434310,00
6	1154383,72	4434310,04
Условный номер 86:04:0000001:31224:3У16		
1	1154545,04	4434291,88
2	1154545,35	4434301,50

Условный номер 86:04:0000001:31224:3У16		
№ точки	X	Y
3	1154443,65	4434306,23
4	1153998,66	4434319,30
5	1153772,53	4434331,17
6	1153740,96	4434332,30
7	1153331,04	4434372,79
8	1153150,85	4434390,59
9	1152537,58	4434449,52
10	1152499,78	4434453,14
11	1152477,88	4434455,24
12	1152175,66	4434484,15
13	1151993,80	4434501,57
14	1151901,67	4434509,39
15	1151833,46	4434516,89
16	1151451,77	4434548,74
17	1151214,96	4434562,54
18	1150887,97	4434572,50
19	1150768,24	4434580,30
20	1150632,30	4434596,18
21	1150592,75	4434599,39
22	1150590,67	4434585,40
23	1150705,90	4434572,76
24	1150819,72	4434563,14
25	1150876,86	4434563,46
26	1151000,14	4434559,48
27	1151159,88	4434554,52
28	1151159,90	4434554,52
29	1151159,92	4434554,54
30	1151328,46	4434547,56
31	1151427,10	4434541,44
32	1151561,12	4434531,10
33	1151609,96	4434524,90
34	1151699,24	4434518,02
35	1151842,12	4434507,02
36	1152007,20	4434494,10
37	1152880,15	4434406,97
38	1153699,72	4434325,16
39	1153925,71	4434313,29
40	1154132,28	4434302,48
41	1154160,22	4434301,06
42	1154199,72	4434300,34
43	1154293,64	4434299,83
44	1154321,22	4434299,68
45	1154361,38	4434299,72
46	1154417,20	4434297,46

Условный номер 86:04:0000001:31224:3У16		
№ точки	X	Y
47	1154511,54	4434294,56
Условный номер 86:04:0000001:31224:3У17		
1	1154326,45	4434311,66
2	1154316,53	4434312,14
3	1154195,38	4434316,38
4	1154195,38	4434315,52
Условный номер 86:04:0000001:31224:3У18		
1	1154219,17	4434316,54
2	1154219,16	4434324,11
3	1154196,08	4434324,59
4	1154195,42	4434317,37
Условный номер 86:04:0000001:31224:3У19		
1	1154544,69	4434280,89
2	1154544,70	4434280,94
3	1154544,78	4434283,88
4	1154511,20	4434286,58
5	1154416,94	4434289,50
6	1154416,92	4434289,50
7	1154416,90	4434289,50
8	1154361,14	4434291,72
9	1154338,50	4434291,70
10	1154338,50	4434291,68
Условный номер 86:04:0000001:31224:3У20		
1	1154544,58	4434277,40
2	1154544,66	4434279,87
3	1154319,19	4434291,66
4	1154199,64	4434292,30
5	1154078,90	4434294,48
6	1154000,34	4434294,46
7	1153766,44	4434310,40
8	1152130,52	4434473,72
9	1151982,95	4434487,93
10	1151841,52	4434499,06
11	1151698,62	4434510,04
12	1151609,26	4434516,90
13	1151560,36	4434523,12
14	1151426,56	4434533,42
15	1151328,00	4434539,56
16	1151159,62	4434546,54
17	1150999,88	4434551,48
18	1150876,86	4434555,46
19	1150794,80	4434555,00
20	1150589,49	4434577,46
21	1150588,33	4434569,72

Условный номер 86:04:0000001:31224:3У20		
№ точки	X	Y
22	1150815,66	4434544,15
23	1151086,09	4434536,23
24	1151158,75	4434535,50
25	1151532,68	4434513,14
26	1152000,59	4434474,22
27	1152360,97	4434443,65
28	1152627,33	4434415,09
29	1152989,49	4434379,20
30	1153702,51	4434309,37
31	1154002,75	4434294,16
32	1154190,62	4434284,64
33	1154302,45	4434282,58
34	1154513,02	4434278,66
Условный номер 86:04:0000001:31224:3У21		
1	1154130,39	4434301,55
2	1153722,28	4434322,91
3	1153767,16	4434318,38
4	1154000,64	4434302,48
5	1154078,96	4434302,46
Условный номер 86:04:0000001:31224:3У22		
1	1154158,21	4434285,26
2	1153734,04	4434306,74
3	1153909,39	4434289,88
Условный номер 86:04:0000001:31224:3У23		
1	1153610,15	4434348,58
2	1153611,48	4434360,21
3	1153596,26	4434362,06
4	1153594,74	4434350,06
Условный номер 86:04:0000001:31224:3У24		
1	1153752,23	4434333,00
2	1153500,88	4434357,10
3	1153501,90	4434356,95
4	1153741,06	4434333,33
Условный номер 86:04:0000001:31224:3У25		
1	1152627,13	4434414,11
2	1152360,88	4434442,63
3	1151946,39	4434477,74
4	1152515,02	4434423,36
Условный номер 86:04:0000001:31224:3У26		
1	1150873,81	4434575,45
2	1150873,83	4434576,54
3	1150847,88	4434578,65
4	1150846,05	4434577,27

Условный номер 86:04:0000001:31224:3У27		
№ точки	X	Y
1	1150873,85	4434577,53
2	1150874,01	4434586,59
3	1150858,68	4434586,86
4	1150849,06	4434579,55
Условный номер 86:04:0000001:31224:3У28		
1	1150808,89	4434563,05
2	1150746,42	4434568,33
3	1150795,00	4434563,00
Условный номер 86:04:0000001:107350:3У1		
1	1150590,24	4434582,56
2	1150592,75	4434599,40
3	1150585,40	4434600,00
4	1150574,90	4434600,85
5	1150574,27	4434600,90
6	1150571,76	4434584,09
Условный номер 86:04:0000001:107350:3У2		
1	1150588,32	4434569,72
2	1150590,08	4434581,53
3	1150571,61	4434583,10
4	1150568,78	4434563,88
5	1150568,21	4434560,17
6	1150573,56	4434559,75
7	1150574,92	4434571,17
Условный номер 86:04:0000001:107350:3У3		
1	1150573,07	4434554,09
2	1150573,47	4434558,72
3	1150568,05	4434559,16
4	1150567,39	4434554,69
Условный номер 86:04:0000001:31224:3У29		
1	1150545,85	4434604,24
2	1150546,14	4434606,24
3	1150534,18	4434607,66
4	1150451,99	4434614,22
5	1150340,65	4434623,10
6	1150188,98	4434631,20
7	1150536,39	4434605,01
Условный номер 86:04:0000001:31224:3У30		
1	1150543,82	4434590,52
2	1150545,69	4434603,22
3	1150536,30	4434603,99
4	1150139,62	4434633,89
5	1149650,08	4434660,34
6	1149485,91	4434675,79
7	1149447,87	4434677,73

Условный номер 86:04:0000001:31224:3У30		
№ точки	X	Y
8	1149447,28	4434668,14
9	1149447,27	4434668,04
10	1149762,87	4434645,27
11	1149817,00	4434640,90
12	1149839,84	4434639,34
13	1150000,22	4434629,64
14	1150416,92	4434604,44
Условный номер 86:04:0000001:31224:3У31		
1	1150540,46	4434568,10
2	1150542,64	4434582,58
3	1150425,67	4434595,42
4	1150406,98	4434597,00
5	1149997,24	4434621,62
6	1149839,36	4434631,36
7	1149839,34	4434631,36
8	1149839,32	4434631,36
9	1149446,69	4434658,24
10	1149446,20	4434650,22
11	1149592,96	4434639,75
12	1149997,86	4434607,40
13	1150021,13	4434605,50
14	1150216,64	4434597,74
15	1150227,40	4434597,22
16	1150390,34	4434588,28
17	1150413,80	4434587,00
18	1150437,48	4434583,50
Условный номер 86:04:0000001:31224:3У32		
1	1149667,45	4434651,14
2	1149447,22	4434667,06
3	1149447,18	4434666,22
Условный номер 86:04:0000001:31224:3У33		
1	1149997,77	4434606,43
2	1149592,87	4434638,78
3	1149446,14	4434649,18
4	1149445,40	4434637,02
5	1149663,34	4434628,24
6	1149780,46	4434618,14
7	1149854,23	4434612,93
Условный номер 86:04:0000001:107350:3У4		
1	1149446,20	4434650,22
2	1149447,22	4434667,07
3	1149405,95	4434670,05
4	1149404,40	4434653,20

Условный номер 86:04:0000001:107350:3У5		
№ точки	X	У
1	1149445,40	4434637,02
2	1149446,14	4434649,18
3	1149404,34	4434652,14
4	1149403,58	4434639,76
Условный номер 86:04:0000001:107350:3У6		
1	1149447,28	4434668,14
2	1149448,16	4434682,59
3	1149406,39	4434685,46
4	1149405,94	4434671,10
Условный номер 86:04:0000001:31224:3У34		
1	1149406,27	4434681,83
2	1149406,39	4434685,46
3	1149261,55	4434695,49
4	1149239,60	4434696,96
5	1149292,80	4434690,99
6	1149351,42	4434684,40
7	1149406,23	4434681,83
Условный номер 86:04:0000001:31224:3У35		
1	1149404,40	4434653,20
2	1149405,10	4434661,08
3	1149346,54	4434665,00
4	1148956,36	4434701,78
5	1148917,84	4434704,36
6	1148917,06	4434694,50
7	1148924,70	4434693,98
8	1149053,42	4434685,37
9	1149167,65	4434675,16
10	1149275,97	4434665,00
Условный номер 86:04:0000001:31224:3У36		
1	1149405,85	4434669,04
2	1149405,95	4434670,05
3	1149288,73	4434678,52
4	1149347,16	4434673,02
Условный номер 86:04:0000001:31224:3У37		
1	1149171,66	4434702,71
2	1149171,14	4434702,82
3	1149067,05	4434714,58
4	1148919,32	4434723,89
5	1148919,04	4434720,24
6	1148919,04	4434720,18
Условный номер 86:04:0000001:31224:3У38		
1	1149405,93	4434671,02
2	1149405,94	4434671,10
3	1149406,21	4434679,78

Условный номер 86:04:0000001:31224:3У38		
№ точки	X	У
4	1149406,17	4434679,78
5	1149351,25	4434682,37
6	1149292,57	4434689,00
7	1149193,88	4434700,14
8	1148918,98	4434719,16
9	1148918,54	4434713,40
10	1149241,08	4434683,00
Условный номер 86:04:0000001:31224:3У39		
1	1148849,78	4434709,94
2	1148849,78	4434710,06
3	1148849,84	4434711,36
4	1148726,14	4434718,26
5	1147999,02	4434766,92
6	1147999,08	4434766,91
Условный номер 86:04:0000001:31224:3У40		
1	1148909,35	4434705,95
2	1148909,36	4434706,00
3	1148909,37	4434706,22
4	1148879,75	4434709,02
5	1148879,68	4434707,98
6	1148879,68	4434707,94
Условный номер 86:04:0000001:107350:3У7		
1	1148919,04	4434720,24
2	1148919,31	4434723,89
3	1148910,92	4434724,37
4	1148910,62	4434720,84
Условный номер 86:04:0000001:107350:3У8		
1	1148917,06	4434694,50
2	1148917,84	4434704,36
3	1148909,27	4434704,94
4	1148908,44	4434695,02
Условный номер 86:04:0000001:107350:3У9		
1	1148917,90	4434705,46
2	1148918,98	4434719,18
3	1148918,97	4434719,18
4	1148910,51	4434719,77
5	1148909,36	4434706,00
Условный номер 86:04:0000001:31224:3У41		
1	1148850,74	4434724,90
2	1148850,74	4434725,06
3	1148850,93	4434728,14
4	1148484,96	4434751,18
5	1148456,95	4434752,16
6	1148456,04	4434752,18

Условный номер 86:04:0000001:31224:3У42		
№ точки	X	Y
1	1148910,62	4434720,76
2	1148910,62	4434720,84
3	1148910,91	4434724,37
4	1148880,87	4434726,26
5	1148880,64	4434722,88
6	1148880,63	4434722,83
Условный номер 86:04:0000001:31224:3У43		
1	1148910.04	4434714.18
2	1148910.50	4434719.76
3	1148880.56	4434721.82
4	1148880.26	4434717.02
Условный номер 86:04:0000001:31224:3У44		
1	1148908,44	4434695,02
2	1148909,26	4434704,93
3	1148879,62	4434706,92
4	1148878,96	4434696,82
Условный номер 86:04:0000001:107350:3У10		
1	1148878,96	4434696,82
2	1148879,62	4434706,92
3	1148849,72	4434708,93
4	1148849,04	4434698,64
5	1148877,74	4434696,89
Условный номер 86:04:0000001:107350:3У11		
1	1148879,68	4434707,98
2	1148880,56	4434721,84
3	1148868,22	4434722,69
4	1148852,39	4434723,78
5	1148850,68	4434723,90
6	1148849,78	4434710,06
Условный номер 86:04:0000001:107350:3У12		
1	1148880,64	4434722,88
2	1148880,85	4434726,26
3	1148850,94	4434728,14
4	1148850,74	4434725,06
Условный номер 86:04:0000001:31224:3У45		
1	1148849,04	4434698,64
2	1148849,71	4434708,92
3	1148633,32	4434723,42
4	1148404,90	4434736,22
5	1147990,24	4434762,66
6	1147695,08	4434782,32
7	1147663,26	4434784,08
8	1147654,09	4434783,94
9	1147653,81	4434770,24

Условный номер 86:04:0000001:31224:3У45		
№ точки	X	Y
10	1147678,94	4434769,00
11	1147721,86	4434769,72
12	1147751,94	4434767,68
13	1147880,24	4434758,88
14	1147994,89	4434753,07
15	1148260,20	4434734,30
Условный номер 86:04:0000001:31224:3У46		
1	1148850,38	4434719,32
2	1148850,68	4434723,90
3	1148428,15	4434753,11
4	1148423,08	4434753,27
5	1148348,37	4434758,63
6	1147654,55	4434806,61
7	1147654,25	4434791,94
8	1147663,36	4434792,08
9	1147695,56	4434790,28
10	1147990,66	4434770,69
11	1148405,34	4434744,18
Условный номер 86:04:0000001:31224:3У47		
1	1147575,72	4434762,86
2	1147575,58	4434770,49
3	1147542,51	4434768,36
4	1147541,86	4434768,09
5	1147545,18	4434762,56
6	1147563,24	4434762,76
Условный номер 86:04:0000001:31224:3У48		
1	1147575,56	4434771,56
2	1147575,44	4434780,90
3	1147537,32	4434775,74
4	1147541,38	4434768,98
5	1147542,26	4434769,33
Условный номер 86:04:0000001:31224:3У49		
1	1147543,92	4434802,02
2	1147543,91	4434802,36
3	1147524,23	4434797,91
4	1147525,92	4434795,04
5	1147543,74	4434802,00
Условный номер 86:04:0000001:31224:3У50		
1	1147544,00	4434784,74
2	1147543,93	4434801,02
3	1147526,42	4434794,14
4	1147532,91	4434783,22
Условный номер 86:04:0000001:31224:3У51		
1	1147507,12	4434777,92

Условный номер 86:04:0000001:31224:3У51		
№ точки	X	Y
2	1147506,06	4434779,72
3	1147506,00	4434779,68
4	1147505,42	4434780,50
5	1147505,54	4434780,59
6	1147502,96	4434784,94
7	1147487,12	4434778,73
8	1147489,37	4434773,84
Условный номер 86:04:0000001:31224:3У52(1)		
1	1147502,36	4434785,82
2	1147499,22	4434791,19
3	1147483,46	4434786,81
4	1147486,70	4434779,70
Условный номер 86:04:0000001:31224:3У52(2)		
5	1147498,15	4434792,98
6	1147497,98	4434793,34
7	1147479,67	4434795,10
8	1147482,61	4434788,72
Условный номер 86:04:0000001:31224:3У53		
1	1147450,60	4434765,52
2	1147448,04	4434771,10
3	1147443,07	4434771,48
4	1147408,90	4434756,10
5	1147401,94	4434752,98
6	1147440,12	4434761,35
Условный номер 86:04:0000001:31224:3У54		
1	1147439,01	4434771,84
2	1147425,99	4434773,11
3	1147374,84	4434777,75
4	1147252,00	4434750,81
5	1147123,14	4434716,35
6	1147218,35	4434710,75
7	1147259,10	4434721,65
8	1147392,07	4434750,82
9	1147408,05	4434757,96
Условный номер 86:04:0000001:31224:3У55		
1	1147214,77	4434709,96
2	1147092,97	4434717,10
3	1147207,69	4434708,20
Условный номер 86:04:0000001:31224:3У56		
1	1147202,37	4434706,52
2	1147050,38	4434718,42
3	1147011,40	4434719,89
4	1147032,77	4434707,48

Условный номер 86:04:0000001:31224:3У56		
№ точки	X	Y
6	1147100,78	4434701,12
7	1147167,81	4434697,29
8	1147167,95	4434697,33
Условный номер 86:04:0000001:31224:3У57		
1	1147164,87	4434696,45
2	1147120,23	4434698,98
3	1147158,76	4434694,82
Условный номер 86:04:0000001:10162:3У2		
1	1147167,80	4434697,28
2	1147037,81	4434704,64
3	1147039,67	4434703,56
4	1147120,18	4434698,99
5	1147164,89	4434696,46
Условный номер 86:04:0000001:31224:3У58		
1	1147137,12	4434688,94
2	1147069,82	4434696,42
3	1147047,88	4434698,26
4	1147072,51	4434684,60
5	1147110,95	4434681,96
Условный номер 86:04:0000001:31224:3У59		
1	1147106,87	4434681,23
2	1147074,74	4434683,43
3	1147087,68	4434675,81
Условный номер 86:04:0000001:31224:3У60		
1	1147072,32	4434719,34
2	1146384,41	4435116,93
3	1146312,07	4435116,95
4	1146356,50	4435086,93
5	1146376,35	4435086,93
6	1147005,56	4434723,27
Условный номер 86:04:0000001:31224:3У61		
1	1146293,77	4435086,87
2	1146256,62	4435096,72
3	1146231,36	4435099,10
4	1146215,51	4435100,48
5	1146099,34	4435091,31
6	1146061,68	4435086,80
Условный номер 86:04:0000001:31224:3У62		
1	1146280,83	4435092,98
2	1146256,02	4435097,96
3	1146215,50	4435101,54
4	1146189,92	4435099,50
5	1146160,66	4435098,76

5	1147070,58	4434704,38
Условный номер 86:04:0000001:31224:3У62		
№ точки	X	У
7	1146107,94	4435093,06
8	1146108,52	4435093,06
9	1146215,49	4435101,50
10	1146256,03	4435097,94
11	1146280,64	4435092,98
Условный номер 86:04:0000001:10162:3У3		
1	1146300,71	4435085,05
2	1146291,84	4435090,72
3	1146256,03	4435097,94
4	1146215,49	4435101,50
5	1146032,54	4435087,06
6	1146045,28	4435087,06
7	1146215,51	4435100,48
8	1146255,94	4435096,97
9	1146291,52	4435089,79
10	1146297,67	4435085,87
Условный номер 86:04:0000001:31224:3У63		
1	1146363,24	4435079,97
2	1146308,34	4435117,02
3	1146307,62	4435116,97
Условный номер 86:04:0000001:31224:3У64		
1	1146350,79	4435087,03
2	1146305,75	4435116,96
3	1146017,72	4435117,10
4	1145612,88	4435406,41
5	1145533,78	4435458,08
6	1145533,77	4435458,10
7	1145533,75	4435458,10
8	1145528,17	4435461,98
9	1145523,78	4435455,88
10	1145624,34	4435386,62
11	1145780,10	4435284,06
12	1145875,84	4435206,18
13	1145914,50	4435168,58
14	1145930,84	4435146,14
15	1145932,81	4435140,98
16	1146004,66	4435089,50
17	1146060,80	4435094,76
18	1146160,16	4435106,76
19	1146219,68	4435108,26
20	1146258,16	4435104,58
21	1146304,50	4435092,34
22	1146319,20	4435086,87

6	1146123,70	4435094,30
Условный номер 86:04:0000001:31224:3У65		
№ точки	X	У
1	1145915,83	4435153,25
2	1145908,38	4435163,40
3	1145870,44	4435200,24
4	1145840,12	4435224,92
5	1145894,22	4435173,29
6	1145899,23	4435164,86
Условный номер 86:04:0000001:10162:3У4		
1	1145899,22	4435164,86
2	1145894,22	4435173,29
3	1145809,01	4435254,54
4	1145519,99	4435450,51
5	1145519,60	4435450,00
6	1145519,36	4435449,67
7	1145808,36	4435253,81
8	1145893,46	4435172,66
9	1145897,23	4435166,32
Условный номер 86:04:0000001:31224:3У66		
1	1145897,21	4435166,33
2	1145893,46	4435172,66
3	1145830,40	4435232,79
4	1145785,69	4435269,17
5	1145702,28	4435325,68
6	1145619,88	4435379,98
7	1145519,12	4435449,34
8	1145511,45	4435438,59
9	1145802,59	4435240,95
10	1145834,77	4435210,90
Условный номер 86:04:0000001:31224:3У67		
1	1145828,58	4435215,33
2	1145802,05	4435240,17
3	1145638,24	4435351,34
4	1145728,32	4435286,97
5	1145754,93	4435267,96
Условный номер 86:04:0000001:31224:3У68		
1	1145754,93	4435267,96
2	1145728,32	4435286,97
3	1145719,73	4435274,46
4	1145747,59	4435256,64
Условный номер 86:04:0000001:31224:3У69		
1	1145625,18	4435514,53
2	1145585,31	4435542,12
3	1145531,82	4435467,07
4	1145572,92	4435438,98

Условный номер 86:04:0000001:31224:3У70		
№ точки	X	У
1	1145571,03	4435436,25
2	1145572,32	4435438,12
3	1145531,17	4435466,23
4	1145529,31	4435463,62
5	1145534,88	4435459,74
Условный номер 86:04:0000001:31224:3У71		
1	1145503,17	4435444,24
2	1145510,79	4435454,89
3	1145510,78	4435454,90
4	1145501,79	4435460,90
5	1145499,08	4435456,94
6	1145497,38	4435458,06
7	1145500,10	4435462,03
8	1145497,06	4435464,08
9	1145489,71	4435453,37
Условный номер 86:04:0000001:31224:3У72		
1	1145515,45	4435461,43
2	1145519,91	4435467,72
3	1145510,78	4435474,14
4	1145506,28	4435467,52
Условный номер 86:04:0000001:31224:3У73		
1	1145504,61	4435468,63
2	1145509,16	4435475,28
3	1145506,12	4435477,37
4	1145501,55	4435470,66
Условный номер 86:04:0000001:31224:3У74		
1	1145521,10	4435469,40
2	1145522,92	4435471,92
3	1145513,64	4435478,24
4	1145511,92	4435475,80
Условный номер 86:04:0000001:31224:3У75		
1	1145510,30	4435476,94
2	1145511,97	4435479,39
3	1145508,94	4435481,46
4	1145507,27	4435479,04
Условный номер 86:04:0000001:31224:3У76		
1	1145460,15	4435472,27
2	1145460,80	4435473,01
3	1145468,24	4435484,30
4	1145467,82	4435484,56
5	1145457,20	4435491,74
6	1145449,88	4435480,50
7	1145460,01	4435473,55
8	1145459,35	4435472,82

Условный номер 86:04:0000001:31224:3У77		
№ точки	X	У
1	1145468,03	4435468,07
2	1145470,10	4435470,37
3	1145476,07	4435478,99
4	1145469,04	4435483,79
5	1145461,57	4435472,49
Условный номер 86:04:0000001:31224:3У78		
1	1145497,08	4435465,97
2	1145505,30	4435477,94
3	1145505,85	4435477,56
4	1145507,00	4435479,22
5	1145506,43	4435479,60
6	1145508,12	4435482,02
7	1145488,68	4435495,30
8	1145477,51	4435479,27
Условный номер 86:04:0000001:31224:3У79		
1	1145488,84	4435453,96
2	1145496,51	4435465,18
3	1145476,97	4435478,43
4	1145470,90	4435469,71
5	1145468,82	4435467,53
Условный номер 86:04:0000001:31224:3У80		
1	1145476,72	4435479,81
2	1145487,88	4435495,85
3	1145480,20	4435501,08
4	1145480,86	4435501,91
5	1145480,19	4435502,40
6	1145479,95	4435502,46
7	1145479,41	4435501,62
8	1145468,47	4435509,00
9	1145457,76	4435492,60
10	1145457,75	4435492,59
11	1145468,36	4435485,39
12	1145468,79	4435485,13
13	1145477,28	4435498,01
14	1145478,10	4435497,44
15	1145469,60	4435484,62
Условный номер 86:04:0000001:10162:3У5		
1	1145511,09	4435455,30
2	1145511,63	4435456,08
3	1145477,51	4435479,27
4	1145476,97	4435478,43
5	1145497,07	4435464,81
6	1145497,08	4435464,82

Условный номер 86:04:0000001:10162:3У6		
№ точки	X	Y
1	1145476,07	4435478,99
2	1145476,72	4435479,81
3	1145469,26	4435484,84
4	1145468,36	4435485,39
5	1143766,93	4436638,54
6	1143759,67	4436627,80
7	1143760,46	4436627,20
8	1143767,18	4436637,21
9	1145467,82	4435484,56
10	1145468,72	4435484,01
Условный номер 86:04:0000001:103895:3У1		
1	1145449,88	4435480,50
2	1145457,20	4435491,74
3	1145440,64	4435502,98
4	1145433,28	4435491,70
Условный номер 86:04:0000001:103895:3У2		
1	1145457,76	4435492,60
2	1145468,46	4435508,98
3	1145451,84	4435520,16
4	1145450,56	4435518,21
5	1145449,46	4435516,52
6	1145441,20	4435503,82
Условный номер 86:04:0000001:31224:3У81		
1	1145450,55	4435518,22
2	1145451,84	4435520,16
3	1145380,27	4435568,33
4	1145155,07	4435719,85
5	1144925,43	4435874,36
6	1144926,02	4435873,87
7	1145109,76	4435749,15
8	1145216,14	4435674,86
9	1145387,54	4435561,08
Условный номер 86:04:0000001:31224:3У82(1)		
1	1145156,00	4435720,43
2	1144927,58	4435876,56
3	1144733,02	4436009,43
4	1144705,06	4436028,71
5	1144563,66	4436125,14
6	1144453,45	4436200,53
7	1144387,98	4436245,18
8	1144343,77	4436274,00
9	1144165,97	4436389,47

Условный номер 86:04:0000001:31224:3У82(1)		
№ точки	X	Y
12	1144038,94	4436471,96
13	1144234,05	4436340,69
14	1144234,21	4436340,67
15	1144235,24	4436340,09
16	1144259,82	4436323,84
17	1144387,56	4436244,74
18	1144703,19	4436026,04
19	1144702,76	4436025,40
20	1144702,74	4436025,37
21	1144730,92	4436006,41
22	1144730,94	4436006,44
23	1144731,12	4436006,70
24	1144744,01	4435997,69
25	1144757,49	4435988,58
Условный номер 86:04:0000001:31224:3У82(2)		
26	1144628,12	4436075,57
27	1144627,96	4436075,71
28	1144386,45	4436243,02
29	1144294,86	4436299,83
Условный номер 86:04:0000001:31224:3У83		
1	1145444,39	4435508,73
2	1145449,46	4435516,52
3	1145386,43	4435559,38
4	1145214,96	4435673,16
5	1145108,58	4435747,46
6	1144742,87	4435996,05
7	1144729,98	4436004,99
8	1144730,37	4436005,60
9	1144273,11	4436313,20
10	1144258,73	4436322,17
11	1144258,71	4436322,17
12	1144229,21	4436341,45
13	1144103,00	4436422,95
14	1144084,80	4436434,88
15	1143986,94	4436500,20
16	1143988,19	4436501,78
17	1144085,90	4436436,55
18	1144104,08	4436424,64
19	1144189,61	4436369,43
20	1143759,18	4436659,03
21	1143334,65	4436035,69
22	1143334,93	4436035,44

10	1144085,38	4436441,82
11	1144039,34	4436471,73

23	1143348,21	4436055,53
24	1143351,98	4436060,95

Условный номер 86:04:0000001:31224:3У83		
№ точки	X	Y
25	1143353,64	4436059,83
26	1143349,87	4436054,38
27	1143336,41	4436034,05
28	1143338,86	4436031,70
29	1143343,39	4436030,47
30	1143753,35	4436632,08
31	1143759,67	4436627,80
32	1143766,93	4436638,54
33	1143876,36	4436564,42
34	1143915,90	4436540,42
35	1143914,59	4436538,47
36	1143943,14	4436519,18
37	1143945,36	4436522,50
38	1143976,80	4436503,42
39	1143978,66	4436505,73
40	1143947,88	4436526,40
41	1143948,98	4436528,08
42	1143981,30	4436506,44
43	1143980,05	4436504,80
44	1143979,49	4436505,17
45	1143977,72	4436502,79
46	1143982,60	4436499,50
47	1143982,62	4436499,49
48	1143984,48	4436501,87
49	1143980,97	4436504,20
50	1143982,20	4436505,78
51	1143987,36	4436502,33
52	1143986,14	4436500,77
53	1143985,30	4436501,32
54	1143983,46	4436498,95
55	1143983,52	4436498,91
56	1144084,60	4436430,78
57	1144231,88	4436334,18
58	1144376,04	4436239,56
59	1144563,22	4436107,44
60	1144698,62	4436019,32
61	1144694,14	4436012,70
62	1144599,80	4436074,10
63	1144599,37	4436074,36
64	1144829,92	4435918,12
65	1144722,42	4435993,88
66	1144726,96	4436000,50

Условный номер 86:04:0000001:31224:3У83		
№ точки	X	Y
69	1145096,86	4435737,24
70	1145103,70	4435732,56
71	1145206,14	4435669,06
72	1145378,06	4435552,84
73	1143919,21	4436545,47
74	1143920,34	4436547,20
75	1143878,09	4436575,38
76	1143762,10	4436651,96
77	1143365,10	4436079,94
78	1143366,78	4436078,75
79	1143762,56	4436649,21
80	1143876,99	4436573,72
Условный номер 86:04:0000001:31224:3У84		
1	1144519,80	4436128,30
2	1144371,54	4436232,96
3	1144227,50	4436327,52
4	1144178,74	4436359,48
5	1144177,48	4436360,30
Условный номер 86:04:0000001:31224:3У85		
1	1145434,52	4435493,62
2	1145440,01	4435502,03
3	1145373,64	4435546,24
4	1145373,62	4435546,24
5	1145373,60	4435546,24
6	1145201,82	4435662,28
7	1145095,70	4435728,12
8	1145003,60	4435796,22
9	1144873,72	4435887,20
10	1144124,87	4436394,77
11	1144080,18	4436424,08
12	1144080,16	4436424,10
13	1144080,14	4436424,10
14	1143978,54	4436492,58
15	1143971,75	4436483,85
16	1143983,73	4436475,65
17	1144120,51	4436382,81
18	1144216,21	4436321,90
19	1144256,17	4436294,62
20	1144365,28	4436224,34
21	1144551,44	4436096,94
22	1144679,87	4436009,20
23	1144827,20	4435908,73

67	1144884,84	4435889,20
68	1145008,30	4435802,70

24	1145007,18	4435785,81
25	1145096,23	4435724,55

Условный номер 86:04:0000001:31224:3У86		
№ точки	X	У
1	1144014,79	4436435,66
2	1144022,94	4436447,87
3	1143971,14	4436483,04
4	1143958,62	4436467,01
Условный номер 86:04:0000001:31224:3У87		
1	1143970,91	4436484,35
2	1143970,94	4436484,40
3	1143977,73	4436493,17
4	1143972,82	4436496,44
5	1143972,76	4436496,48
6	1143965,97	4436487,76
7	1143965,95	4436487,72
Условный номер 86:04:0000001:31224:3У88		
1	1143965,13	4436488,28
2	1143965,16	4436488,32
3	1143971,89	4436497,01
4	1143940,96	4436515,84
5	1143942,58	4436518,32
6	1143914,08	4436537,64
7	1143911,50	4436533,72
8	1143867,36	4436560,50
9	1143771,14	4436624,04
10	1143769,22	4436621,27
Условный номер 86:04:0000001:31224:3У89		
1	1143822,05	4436600,02
2	1143767,18	4436637,21
3	1143760,46	4436627,20
4	1143762,70	4436625,68
5	1143762,72	4436625,72
6	1143768,92	4436634,80
Условный номер 86:04:0000001:31224:3У90		
1	1143962,97	4436485,54
2	1143964,52	4436487,53
3	1143768,70	4436620,45
4	1143767,02	4436617,99
Условный номер 86:04:0000001:31224:3У91		
1	1143968,87	4436481,74
2	1143970,31	4436483,60
3	1143965,36	4436486,96
4	1143963,84	4436484,99

Условный номер 86:04:0000001:31224:3У92		
№ точки	X	У
4	1143473,90	4436273,20
5	1143323,03	4436046,67
Условный номер 86:04:0000001:31224:3У93		
1	1143187,19	4435923,50
2	1143221,00	4435966,94
3	1143211,09	4435974,21
4	1143188,38	4435941,69
5	1143194,06	4435937,56
6	1143192,78	4435935,88
7	1143187,23	4435940,05
8	1143187,01	4435939,72
9	1143193,54	4435934,99
10	1143192,89	4435934,22
11	1143186,46	4435938,95
12	1143184,68	4435936,39
13	1143190,50	4435931,96
14	1143189,56	4435930,72
15	1143183,61	4435934,86
16	1143183,55	4435934,78
17	1143189,84	4435930,41
18	1143189,30	4435929,59
19	1143183,01	4435933,99
20	1143181,54	4435931,90
21	1143185,46	4435931,22
22	1143185,12	4435929,20
23	1143180,28	4435930,09
24	1143179,37	4435928,79
25	1143179,40	4435928,78
26	1143187,12	4435927,24
27	1143186,92	4435926,21
28	1143178,75	4435927,90
29	1143171,37	4435917,35
30	1143175,78	4435914,16
31	1143184,48	4435925,50
Условный номер 86:04:0000001:10020:3У1(1)		
1	1143189,30	4435929,59
2	1143189,84	4435930,41
3	1143183,54	4435934,78
4	1143183,01	4435934,01
Условный номер 86:04:0000001:10020:3У1(2)		

Условный номер 86:04:0000001:31224:3У92		
1	1143333,84	4436036,44
2	1143758,82	4436660,41
3	1143743,35	4436670,29

5	1143186,92	4435926,21
6	1143187,12	4435927,24
7	1143179,40	4435928,78
8	1143178,75	4435927,90

Условный номер 86:04:0000001:10019:3У1		
№ точки	X	У
1	1143192,89	4435934,22
2	1143193,54	4435934,99
3	1143187,00	4435939,72
4	1143186,47	4435938,95
Условный номер 86:04:0000001:10020:3У2		
1	1143177,85	4435928,39
2	1143176,60	4435929,34
3	1143164,52	4435931,77
4	1143163,86	4435930,88
5	1143177,63	4435928,08
Условный номер 86:04:0000001:10020:3У3(1)		
1	1143182,17	4435934,63
2	1143182,73	4435935,40
3	1143172,10	4435942,88
4	1143171,56	4435942,10
5	1143171,58	4435942,09
Условный номер 86:04:0000001:10020:3У3(2)		
6	1143170,77	4435942,70
7	1143171,31	4435943,48
8	1143163,40	4435949,16
9	1143162,86	4435948,39
Условный номер 86:04:0000001:10020:3У3(3)		
10	1143153,01	4435955,27
11	1143153,56	4435956,09
12	1143113,60	4435984,34
13	1143113,02	4435983,51
Условный номер 86:04:0000001:10019:3У2(1)		
1	1143185,62	4435939,53
2	1143186,19	4435940,34
3	1143175,68	4435947,97
4	1143175,68	4435948,02
5	1143175,05	4435947,12
Условный номер 86:04:0000001:10019:3У2(2)		

Условный номер 86:04:0000001:10212:3У1		
№ точки	X	У
1	1143182,37	4435957,77
2	1143181,56	4435958,33
3	1143167,19	4435937,46
4	1143167,98	4435936,86
Условный номер 86:04:0000001:10212:3У2		
1	1143167,44	4435936,02
2	1143166,65	4435936,62
3	1143159,27	4435926,03
4	1143160,07	4435925,45
Условный номер 86:04:0000001:10020:3У4		
1	1143162,75	4435931,06
2	1143163,40	4435932,00
3	1143153,13	4435934,00
4	1143152,55	4435933,13
Условный номер 86:04:0000001:31224:3У94(1)		
1	1143154,62	4435929,40
2	1143156,53	4435932,32
3	1143152,55	4435933,13
4	1143151,51	4435931,60
Условный номер 86:04:0000001:31224:3У94(2)		
5	1143157,24	4435933,21
6	1143157,26	4435933,24
7	1143157,84	4435934,20
8	1143153,75	4435934,92
9	1143153,14	4435934,01
Условный номер 86:04:0000001:31224:3У94(3)		
10	1143158,90	4435936,02
11	1143164,58	4435945,60
12	1143165,32	4435946,60
13	1143162,86	4435948,38
14	1143159,38	4435943,19
15	1143158,84	4435942,37
16	1143154,96	4435936,71

6	1143174,24	4435947,74
7	1143174,78	4435948,51
8	1143174,78	4435948,56
9	1143166,88	4435954,32
10	1143166,34	4435953,52
Условный номер 86:04:0000001:10019:3У2(3)		
11	1143156,59	4435960,57
12	1143156,69	4435960,72
13	1143157,13	4435961,39
14	1143116,03	4435991,16
15	1143115,43	4435990,39

Условный номер 86:04:0000001:31224:3У94(6)		
№ точки	X	Y
26	1143169,59	4435952,36
27	1143170,02	4435952,96
28	1143167,32	4435954,97
29	1143166,89	4435954,33
Условный номер 86:04:0000001:31224:3У94(7)		
30	1143171,20	4435954,57
31	1143176,26	4435961,85
32	1143173,33	4435963,84
33	1143168,44	4435956,62
Условный номер 86:04:0000001:31224:3У94(8)		
34	1143140,40	4435936,65
35	1143140,82	4435937,26
36	1143127,18	4435939,74
37	1143128,44	4435941,56
38	1143141,99	4435939,09
39	1143149,66	4435950,33
40	1143153,00	4435955,27
41	1143113,02	4435983,50
42	1143093,03	4435954,31
43	1143103,82	4435946,14
44	1143102,57	4435944,23
Условный номер 86:04:0000001:31224:3У94(9)		
45	1143153,56	4435956,09

Условный номер 86:04:0000001:31224:3У94(4)		
17	1143165,89	4435947,38
18	1143165,90	4435947,40
19	1143166,18	4435947,80
20	1143163,75	4435949,65
21	1143163,40	4435949,16
Условный номер 86:04:0000001:31224:3У94(5)		
22	1143167,38	4435949,42
23	1143168,99	4435951,58
24	1143166,34	4435953,51
25	1143164,87	4435951,33

Условный номер 86:04:0000001:31224:3У94(10)		
№ точки	X	Y
67	1143131,66	4435981,68
68	1143117,10	4435992,55
69	1143116,04	4435991,17
Условный номер 86:04:0000001:31224:3У95(1)		
1	1159363,67	4434001,53
2	1159363,68	4434001,68
3	1159362,40	4434001,76
4	1159362,38	4434001,60
Условный номер 86:04:0000001:31224:3У95(2)		
5	1147662,89	4434768,75
6	1147653,79	4434769,20
7	1147653,78	4434768,59
Условный номер 86:04:0000001:31224:3У95(3)		
8	1147596,97	4434788,31
9	1147593,39	4434788,51
10	1147591,08	4434788,23
Условный номер 86:04:0000001:31224:3У95(4)		
11	1147529,13	4434801,12
12	1147522,33	4434801,05
13	1147523,12	4434799,78
Условный номер 86:04:0000001:31224:3У96(1)		
1	1159375,28	4433985,55
2	1159375,24	4433986,47

46	1143154,12	4435956,93
47	1143145,88	4435963,14
48	1143147,20	4435964,64
49	1143155,22	4435958,55
50	1143156,58	4435960,56
51	1143115,43	4435990,38
52	1143114,48	4435989,14
53	1143128,74	4435978,46
54	1143127,44	4435976,98
55	1143114,98	4435986,36
56	1143113,60	4435984,35
Условный номер 86:04:0000001:31224:3У94(10)		
57	1143157,13	4435961,39
58	1143157,68	4435962,21
59	1143150,10	4435967,90
60	1143151,44	4435969,36
61	1143158,80	4435963,86
62	1143166,26	4435974,90
63	1143151,78	4435985,37
64	1143125,66	4435995,52
65	1143117,44	4435994,82
66	1143133,00	4435983,16
Условный номер 86:04:0000001:31224:3У98		
№ точки	Х	У
3	1154532,27	4434334,50
4	1154531,15	4434320,69
5	1154496,71	4434308,96
6	1154545,54	4434307,34
7	1154545,96	4434320,38
Условный номер 86:04:0000001:31224:3У99		
1	1145478,49	4435438,80
2	1145488,31	4435453,13
3	1145468,17	4435466,79
4	1145456,55	4435454,14
5	1145456,54	4435454,12
Условный номер 86:04:0000001:31224:3У100		
1	1145461,04	4435460,45
2	1145467,38	4435467,35
3	1145466,42	4435468,00

3	1159371,28	4433986,75
4	1159371,26	4433985,85
Условный номер 86:04:0000001:31224:3У96(2)		
5	1159366,26	4433986,08
6	1159366,30	4433987,09
7	1159363,40	4433987,28
8	1159363,40	4433986,26
Условный номер 86:04:0000001:31224:3У96(3)		
9	1159358,97	4433986,58
10	1159358,99	4433987,60
11	1159336,16	4433989,17
12	1159336,14	4433988,16
Условный номер 86:04:0000001:31224:3У97		
1	1158358,45	4434102,00
2	1158357,26	4434124,21
3	1158330,25	4434125,76
4	1158298,73	4434127,42
5	1158295,32	4434105,55
6	1158323,65	4434104,05
Условный номер 86:04:0000001:31224:3У98		
1	1154555,98	4434319,80
2	1154569,35	4434332,56